



Zpracovatel: Atregia s.r.o.
Šebrov 215, 679 22 Šebrov-Kateřina
email: info@atregia.cz

Investor: Statutární město Ostrava, MO Ostrava-Jih
Horní 791/3, 700 30 Ostrava-Hrabůvka
email: veronika.stankova@ovajih.cz tel.: 599 430 364

HIP: Ing. Barbora Májková

Zpracoval: Ing. Pavla Kratochvílová

Zpracovatel části PD: Miroslav Sluka, Jiří Pavlů

E. DOKLADOVÁ ČÁST

Název akce:

Zeleň Savarin (Dr. Martínka)

Datum:

11/2016

Autorizační razítko:

Stupeň:

DSP

Měřítko:

Číslo zakázky:

149/2016

Formát:

Číslo výkresu:

Číslo paré:

**Seznam parcel dotčených v projektu
"Zeľeň Savarin (Dr. Martínka)"**

<i>Parcela číslo</i>	<i>Druh pozemku</i>	<i>Vlastník</i>	<i>Výměra m²</i>
k.ú. Hrabůvka (714585)			
475/1	Ostatní plocha	Statutární město Ostrava, Prokešovo náměstí 1803/8, Moravská Ostrava, 70200 Ostrava	14397
485/1	Ostatní plocha	Statutární město Ostrava, Prokešovo náměstí 1803/8, Moravská Ostrava, 70200 Ostrava	36988
485/18	Ostatní plocha	Statutární město Ostrava, Prokešovo náměstí 1803/8, Moravská Ostrava, 70200 Ostrava	2415
485/19	Ostatní plocha	Statutární město Ostrava, Prokešovo náměstí 1803/8, Moravská Ostrava, 70200 Ostrava	94
485/21	Ostatní plocha	Statutární město Ostrava, Prokešovo náměstí 1803/8, Moravská Ostrava, 70200 Ostrava	676
485/26	Ostatní plocha	Statutární město Ostrava, Prokešovo náměstí 1803/8, Moravská Ostrava, 70200 Ostrava	1204
485/28	Ostatní plocha	Statutární město Ostrava, Prokešovo náměstí 1803/8, Moravská Ostrava, 70200 Ostrava	7971
799/1	Ostatní plocha	Statutární město Ostrava, Prokešovo náměstí 1803/8, Moravská Ostrava, 70200 Ostrava	9344

Parcelní číslo: 475/1
Obec: Ostrava [554821]
Katastrální území: Hrabůvka [714585]
Číslo LV: 1364
Výměra [m2]: 14397
Typ parcely: Parcela katastru nemovitostí
Mapový list: DKM
Určení výměry: Ze souřadnic v S-JTSK
Způsob využití: ostatní komunikace
Druh pozemku: ostatní plocha

Sousední parcely

Vlastníci, jiní oprávnění

Vlastnické právo	Podíl
Statutární město Ostrava, Prokešovo náměstí 1803/8, Moravská Ostrava, 70200 Ostrava	
Svěřená správa nemovitostí ve vlastnictví obce	Podíl
Městský obvod Ostrava-Jih, Horní 791/3, Hrabůvka, 70030 Ostrava	

Způsob ochrany nemovitosti

Nejsou evidovány žádné způsoby ochrany.

Seznam BPEJ

Parcela nemá evidované BPEJ.

Omezení vlastnického práva

Nejsou evidována žádná omezení.

Jiné zápisy

Typ

Změna výměr obnovou operátu

Řízení, v rámci kterých

byl k nemovitosti zapsán cenový údaj

Nemovitost je v územním obvodu, kde státní správu katastru nemovitostí ČR vykonává Katastrální úřad pro Moravskoslezský kraj, Katastrální pracoviště Ostrava

Zobrazené údaje mají informativní charakter. Platnost k 20.09.2016 09:00:00.

Parcelní číslo: 485/1
Obec: Ostrava [554821]
Katastrální území: Hrabůvka [714585]
Číslo LV: 1364
Výměra [m2]: 36988
Typ parcely: Parcela katastru nemovitostí
Mapový list: DKM
Určení výměry: Graficky nebo v digitalizované mapě
Způsob využití: zeleň
Druh pozemku: ostatní plocha

Sousední parcely

Vlastníci, jiní oprávnění

Vlastnické právo	Podíl
------------------	-------

Statutární město Ostrava, Prokešovo náměstí 1803/8, Moravská Ostrava, 70200 Ostrava

Svěřená správa nemovitostí ve vlastnictví obce	Podíl
--	-------

Městský obvod Ostrava-Jih, Horní 791/3, Hrabůvka, 70030 Ostrava

Způsob ochrany nemovitosti

Nejsou evidovány žádné způsoby ochrany.

Seznam BPEJ

Parcela nemá evidované BPEJ.

Omezení vlastnického práva

Nejsou evidována žádná omezení.

Jiné zápisy

Nejsou evidovány žádné jiné zápisy.

Řízení, v rámci kterých

byl k nemovitosti zapsán cenový údaj

Nemovitost je v územním obvodu, kde státní správu katastru nemovitostí ČR vykonává Katastrální úřad pro Moravskoslezský kraj, Katastrální pracoviště Ostrava

Zobrazené údaje mají informativní charakter. Platnost k 20.09.2016 09:00:00.

Parcelní číslo: 485/18
Obec: Ostrava [554821]
Katastrální území: Hrabůvka [714585]
Číslo LV: 1364
Výměra [m2]: 2415
Typ parcely: Parcela katastru nemovitostí
Mapový list: DKM
Určení výměry: Ze souřadnic v S-JTSK
Způsob využití: jiná plocha
Druh pozemku: ostatní plocha

Sousední parcely

Vlastníci, jiní oprávnění

Vlastnické právo	Podíl
Statutární město Ostrava, Prokešovo náměstí 1803/8, Moravská Ostrava, 70200 Ostrava	
Svěřená správa nemovitostí ve vlastnictví obce	Podíl
Městský obvod Ostrava-Jih, Horní 791/3, Hrabůvka, 70030 Ostrava	

Způsob ochrany nemovitosti

Nejsou evidovány žádné způsoby ochrany.

Seznam BPEJ

Parcela nemá evidované BPEJ.

Omezení vlastnického práva

Nejsou evidována žádná omezení.

Jiné zápisy

Typ
Změna výměr obnovou operátu

byl k nemovitosti zapsán cenový údaj

Řízení, v rámci kterých

Nemovitost je v územním obvodu, kde státní správu katastru nemovitostí ČR vykonává Katastrální úřad pro Moravskoslezský kraj, Katastrální pracoviště Ostrava

Zobrazené údaje mají informativní charakter. Platnost k 20.09.2016 09:00:00.

Parcelní číslo: 485/19
Obec: Ostrava [554821]
Katastrální území: Hrabůvka [714585]
Číslo LV: 1364
Výměra [m2]: 94
Typ parcely: Parcela katastru nemovitostí
Mapový list: DKM
Určení výměry: Ze souřadnic v S-JTSK
Způsob využití: jiná plocha
Druh pozemku: ostatní plocha

Sousední parcely

Vlastníci, jiní oprávnění

Vlastnické právo	Podíl
Statutární město Ostrava, Prokešovo náměstí 1803/8, Moravská Ostrava, 70200 Ostrava	
Svěřená správa nemovitostí ve vlastnictví obce	Podíl
Městský obvod Ostrava-Jih, Horní 791/3, Hrabůvka, 70030 Ostrava	

Způsob ochrany nemovitosti

Nejsou evidovány žádné způsoby ochrany.

Seznam BPEJ

Parcela nemá evidované BPEJ.

Omezení vlastnického práva

Nejsou evidována žádná omezení.

Jiné zápisy

Typ
Změna výměr obnovou operátu

byl k nemovitosti zapsán cenový údaj	Řízení, v rámci kterých

Nemovitost je v územním obvodu, kde státní správu katastru nemovitostí ČR vykonává Katastrální úřad pro Moravskoslezský kraj, Katastrální pracoviště Ostrava

Zobrazené údaje mají informativní charakter. Platnost k 20.09.2016 09:00:00.

Parcelní číslo: 485/21
Obec: Ostrava [554821]
Katastrální území: Hrabůvka [714585]
Číslo LV: 1364
Výměra [m2]: 676
Typ parcely: Parcela katastru nemovitostí
Mapový list: DKM
Určení výměry: Ze souřadnic v S-JTSK
Způsob využití: jiná plocha
Druh pozemku: ostatní plocha

Sousední parcely

Vlastníci, jiní oprávnění

Vlastnické právo	Podíl
Statutární město Ostrava, Prokešovo náměstí 1803/8, Moravská Ostrava, 70200 Ostrava	
Svěřená správa nemovitostí ve vlastnictví obce	Podíl
Městský obvod Ostrava-Jih, Horní 791/3, Hrabůvka, 70030 Ostrava	

Způsob ochrany nemovitosti

Nejsou evidovány žádné způsoby ochrany.

Seznam BPEJ

Parcela nemá evidované BPEJ.

Omezení vlastnického práva

Typ
Věcné břemeno (podle listiny)

Jiné zápisy

Nejsou evidovány žádné jiné zápisy.

Nemovitost je v územním obvodu, kde státní správu katastru nemovitostí ČR vykonává Katastrální úřad pro Moravskoslezský kraj, Katastrální pracoviště Ostrava

Zobrazené údaje mají informativní charakter. Platnost k 20.09.2016 09:00:00.

Parcelní číslo: 485/26
Obec: Ostrava [554821]
Katastrální území: Hrabůvka [714585]
Číslo LV: 1364
Výměra [m2]: 1204
Typ parcely: Parcela katastru nemovitostí
Mapový list: DKM
Určení výměry: Ze souřadnic v S-JTSK
Způsob využití: ostatní komunikace
Druh pozemku: ostatní plocha

Sousední parcely

Vlastníci, jiní oprávnění

Vlastnické právo	Podíl
Statutární město Ostrava, Prokešovo náměstí 1803/8, Moravská Ostrava, 70200 Ostrava	
Svěřená správa nemovitostí ve vlastnictví obce	Podíl
Městský obvod Ostrava-Jih, Horní 791/3, Hrabůvka, 70030 Ostrava	

Způsob ochrany nemovitosti

Nejsou evidovány žádné způsoby ochrany.

Seznam BPEJ

Parcela nemá evidované BPEJ.

Omezení vlastnického práva

Typ
Věcné břemeno vedení

Jiné zápisy

Nejsou evidovány žádné jiné zápisy.

byl k nemovitosti zapsán cenový údaj	Řízení, v rámci kterých
--------------------------------------	-------------------------

Nemovitost je v územním obvodu, kde státní správu katastru nemovitostí ČR vykonává Katastrální úřad pro Moravskoslezský kraj, Katastrální pracoviště Ostrava
Zobrazené údaje mají informativní charakter. Platnost k 20.09.2016 09:00:00.

Parcelní číslo: 485/28
Obec: Ostrava [554821]
Katastrální území: Hrabůvka [714585]
Číslo LV: 1364
Výměra [m2]: 7971
Typ parcely: Parcela katastru nemovitostí
Mapový list: DKM
Určení výměry: Ze souřadnic v S-JTSK
Způsob využití: zeleň
Druh pozemku: ostatní plocha

Sousední parcely

Vlastníci, jiní oprávnění

Vlastnické právo	Podíl
Statutární město Ostrava, Prokešovo náměstí 1803/8, Moravská Ostrava, 70200 Ostrava	
Svěřená správa nemovitostí ve vlastnictví obce	Podíl
Městský obvod Ostrava-Jih, Horní 791/3, Hrabůvka, 70030 Ostrava	

Způsob ochrany nemovitosti

Nejsou evidovány žádné způsoby ochrany.

Seznam BPEJ

Parcela nemá evidované BPEJ.

Omezení vlastnického práva

Typ
Věcné břemeno (podle listiny)
Věcné břemeno vedení

Jiné zápisy

Nejsou evidovány žádné jiné zápisy.

byl k nemovitosti zapsán cenový údaj	Řízení, v rámci kterých
--------------------------------------	-------------------------

Nemovitost je v územním obvodu, kde státní správu katastru nemovitostí ČR vykonává Katastrální úřad pro Moravskoslezský kraj, Katastrální pracoviště Ostrava
Zobrazené údaje mají informativní charakter. Platnost k 20.09.2016 09:00:00.

Parcelní číslo: 799/1
Obec: Ostrava [554821]
Katastrální území: Hrabůvka [714585]
Číslo LV: 1364
Výměra [m2]: 9344
Typ parcely: Parcela katastru nemovitostí
Mapový list: DKM
Určení výměry: Graficky nebo v digitalizované mapě
Způsob využití: ostatní komunikace
Druh pozemku: ostatní plocha

Sousední parcely

Vlastníci, jiní oprávnění

Vlastnické právo	Podíl
------------------	-------

Statutární město Ostrava, Prokešovo náměstí 1803/8, Moravská Ostrava, 70200 Ostrava

Svěřená správa nemovitostí ve vlastnictví obce	Podíl
--	-------

Městský obvod Ostrava-Jih, Horní 791/3, Hrabůvka, 70030 Ostrava

Způsob ochrany nemovitosti

Nejsou evidovány žádné způsoby ochrany.

Seznam BPEJ

Parcela nemá evidované BPEJ.

Omezení vlastnického práva

Typ

Věcné břemeno (podle listiny)

Věcné břemeno vedení

Jiné zápisy

Typ

Změna výměr obnovou operátu

Řízení, v rámci kterých

byl k nemovitosti zapsán cenový údaj

Nemovitost je v územním obvodu, kde státní správu katastru nemovitostí ČR vykonává Katastrální úřad pro Moravskoslezský kraj, Katastrální pracoviště Ostrava

Zobrazené údaje mají informativní charakter. Platnost k 20.09.2016 09:00:00.

E. 1

Stanoviska vlastníků veřejné dopravní a technické infrastruktury

V průběhu zpracování projektu byli osloveni správci sítí technické infrastruktury. Navrhované úpravy respektují ochranná pásma stávajícího vedení sítí technické infrastruktury, které byly projektantovi poskytnuty.

Před započítáním prací je nutno vytyčit všechny sítě technické infrastruktury příslušnými správci sítí, včetně přípojek přímo na staveništi a provést jejich ochranu. Při veškerých zemních pracích, zejména výkopových je nutno chránit je takovým způsobem, aby nedošlo k jejich poškození. Při pracích v blízkosti podzemního vedení je nutno provádět výkopy ručně podle požadavků správců sítí technické infrastruktury!

Seznam obeslaných správců sítí technického vybavení, jejichž sítě se nachází v řešeném území:

	Název	Adresa
1	Ostravské vodárny a kanalizace, a.s.	Nádražní 28/3114, 729 71 Ostrava
2	Česká telekomunikační infrastruktura, a.s.	Olšanská 2681/6, 130 00 Praha 3
3	RWE Distribuční služby, s.r.o.	Plynárenská 449/1, 602 00 Brno
4	ČEZ	Duhová 1531/3, 140 53 Praha
5	PODA, a.s.	28. října 1168/102, 702 00 moravská Ostrava
6	Veolia Energie ČR	Elektrárenská 5562/17, 709 74 Ostrava
7	Ostravské komunikace, a.s.	Novoveská 1266/25, 709 00 Ostrava – Mariánské hory
8	UPC	Závišova 5, 140 00 Praha 4

Seznam obeslaných správců sítí technického vybavení, jejichž sítě se dle jejich vyjádření v řešeném území nenachází a nebudou dotčena:

	Název	Adresa
9	T-mobile Czech Republic, a.s.	Tomíčková 2144/1, 149 00 Praha 4
10	Vodafone Czech Republic a.s.	Technická 23, 602 00 Brno
11	Itself, s.r.o.	Pálavské náměstí 4343/11, 628 00 Brno
12	Biocel Paskov, a.s.	Zahradní 762, 739 21 Paskov
13	České Radiokomunikace, a.s.	Skokanská 2117/1, 169 00 Praha 6
14	Dial Telecom, a.s.	Křížíkova 237/36a, 186 00 Praha 8
15	Miracle network, spol. s r.o.	Dubečská 67, 100 00 Praha 10
16	ČD Telematica	Pernerova 2819/2a, 130 00 Praha 3



Ostravské vodárny a kanalizace a.s.

Váš dopis zn.:

Ze dne: 31. srpna 2016

Naše zn.: 8.3/8025/10454/16/Kr

Vyřizuje: Magdalena Kroutilová

Tel.: 597 475 136

Fax.: 596 118 217

E-mail: kroutilova.magda@ovak.cz

ATREGIA s.r.o.

Milady Horákové 50

602 00 Brno

Datum: 6. září 2016

Vyjádření k existenci sítí v provozování společnosti Ostravské vodárny a kanalizace – podklad pro projekt

Stavba: Zeleň Savarin

Katastr: Hrabůvka

Ulice: Dr. Martíňka

Parcela: 485/1, 475/1, 799/1, 185/17, 485/18, 485/19, 485/21

V zájmovém území jsou vedeny vodovodní řady a kanalizační stoky v provozování společnosti Ostravské vodárny a kanalizace a.s.

Orientační umístění sítí pro veřejnou potřebu je zakresleno v přiložené situaci. Vytýčení je možno objednat na našem oddělení dokumentace, ☎ - 597 475 103.

Respektování sítí v provozování společnosti Ostravské vodárny a kanalizace a.s. dle příslušných ČSN a zákona č. 274/2001 Sb. ve znění pozdějších předpisů. Ochranné pásmo vodovodních řadů a kanalizačních stok pro veřejnou potřebu do DN 500 včetně je 1,5 m, nad DN 500 je 2,5 m vždy od líce potrubí na obě strany. Pro potrubí nad DN 200 a hloubku uložení více než 2,5 m se ochranné pásmo rozšiřuje vždy o 1,0 m.

Navrhovaná zeleň nebude umístěna v ochranném pásmu sítí, vzrostlá zeleň nesmí kořenovým systémem ohrozit funkčnost sítí anebo bránit provozování.

Dokumentace pro povolování stavby nám bude předložena k projednání a odsouhlasení (zejména ve vztahu k sítím v provozování naší společnosti).

Ostravské vodárny a kanalizace a.s.

Nádražní 28 / 3114

729 71 Ostrava - Moravská Ostrava

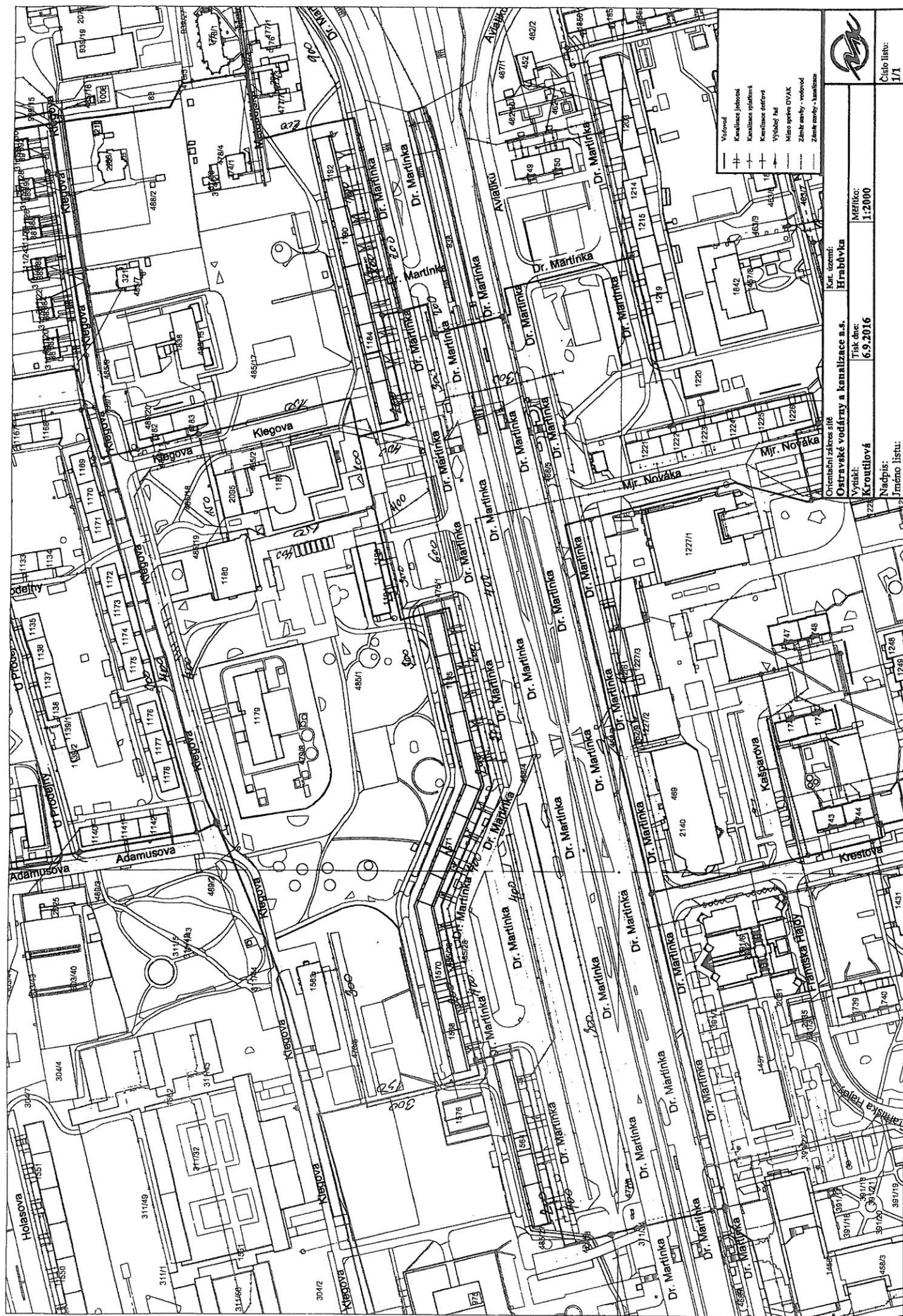
M. Kroutilová

Magdalena Kroutilová

technický pracovník oddělení dokumentace

Příloha:

Situace



**VYJÁDŘENÍ O EXISTENCI SÍTĚ ELEKTRONICKÝCH KOMUNIKACÍ
A VŠEOBECNÉ PODMÍNKY OCHRANY SÍTĚ ELEKTRONICKÝCH KOMUNIKACÍ
SPOLEČNOSTI Česká telekomunikační infrastruktura a.s.**

vydané podle § 101 zákona č. 127/2005 Sb., o elektronických komunikacích a o změně některých souvisejících zákonů (zákon o elektronických komunikacích), ve znění pozdějších předpisů a § 161 zákona č. 183/2006 Sb., o územním plánování a stavebním řádu (stavební zákon) či dle dalších příslušných právních předpisů

Číslo jednací: 695748/16

Číslo žádosti: 0116 693 466

Důvod vydání Vyjádření: Předprojektová příprava, prodej-koupě nemovitosti

Platnost tohoto Vyjádření končí dne: 30. 8. 2018.

Žadatel	Pavla Kratochvílová	
Stavebník	Pavla Kratochvílová	
Název akce	Zeleň Savarin (Dr. Martínka)	
Zájmové území	Okres	Ostrava-město
	Obec	Ostrava
	Kat. území / č. parcely	Hrabůvka

Žadatel shora označenou žádostí určil a vyznačil zájmové území, jakož i stanovil důvod pro vydání Vyjádření o existenci sítě elektronických komunikací a Všeobecných podmínek ochrany sítě elektronických komunikací společnosti *Česká telekomunikační infrastruktura a.s.* (dále jen *Vyjádření*).

Na základě určení a vyznačení zájmového území žadatelem a na základě stanovení důvodu pro vydání *Vyjádření* vydává společnost Česká telekomunikační infrastruktura a.s. následující *Vyjádření*:

Ve vyznačeném zájmovém území se nachází síť elektronických komunikací
společnosti *Česká telekomunikační infrastruktura a.s.* (dále jen *SEK*)
nebo její ochranné pásmo.

Existence a poloha *SEK* je zakreslena v příloženém výřezu/výřezech z účelové mapy *SEK* společnosti *Česká telekomunikační infrastruktura a.s.* Ochranné pásmo *SEK* je v souladu s ustanovením § 102 zákona č. 127/2005 Sb., o elektronických komunikacích a o změně některých souvisejících zákonů stanoveno rozsahem 1,5 m po stranách krajního vedení *SEK* a není v příloženém výřezu/výřezech z účelové mapy *SEK* společnosti *Česká telekomunikační infrastruktura a.s.* vyznačeno (dále jen *Ochranné pásmo*).

(1) *Vyjádření* je platné pouze pro zájmové území určené a vyznačené žadatelem, jakož i pro důvod vydání *Vyjádření* stanovený žadatelem v žádosti.

Žadatel není oprávněn toto *Vyjádření*, jakož i přílohy jež jsou součástí tohoto *Vyjádření*, použít pro účely územního řízení, stavebního řízení, či pro jakékoliv jiné řízení před správním orgánem, kde by mohla být stanovena povinnost žadatele předložit vyjádření vlastníka technické infrastruktury ve smyslu ustanovení § 161 zákona č. 183/2006 Sb. o územním plánování a stavebním řádu.

Číslo jednací: 695748/16

Číslo žádosti: 0116 693 466

Vyjádření pozbývá platnosti uplynutím doby platnosti v tomto *Vyjádření* uvedené, změnou rozsahu zájmového území či změnou důvodu vydání *Vyjádření* uvedeného v žádosti, nesplněním povinnosti stavebníka dle bodu (3) tohoto *Vyjádření*, a nebo pokud se žadatel či stavebník bezprostředně před zahájením realizace stavby ve vyznačeném zájmovém území prokazatelně neujistí u společnosti *Česká telekomunikační infrastruktura a.s.* o tom, zda toto *Vyjádření* v době bezprostředně předcházející zahájení realizace stavby ve vyznačeném zájmovém území stále odpovídá skutečnosti, to vše v závislosti na tom, která ze skutečností rozhodná pro pozbytí platnosti tohoto *Vyjádření* nastane nejdříve.

(2) Podmínky ochrany *SEK* jsou stanoveny v tomto *Vyjádření* a ve Všeobecných podmínkách ochrany *SEK* společnosti *Česká telekomunikační infrastruktura a.s.*, které jsou nedílnou součástí tohoto *Vyjádření*. Stavebník, nebo jím pověřená třetí osoba, je povinen řídit se těmito Všeobecnými podmínkami ochrany *SEK* společnosti *Česká telekomunikační infrastruktura a.s.*

(3) Stavebník, nebo jím pověřená třetí osoba, je povinen **pouze pro případ, že**

a) existence a poloha *SEK*, jež je zakreslena v přiloženém výřezu/výřezech z účelové mapy *SEK* společnosti *Česká telekomunikační infrastruktura a.s.* a nebo

b) toto *Vyjádření*, včetně Všeobecných podmínek ochrany *SEK*

nepředstavuje dostatečnou informaci pro záměr, pro který podal shora označenou žádost nebo pro zpracování projektové dokumentace stavby, která koliduje se *SEK*, nebo zasahuje do Ochranného pásma *SEK*, vyzvat písemně společnost *Česká telekomunikační infrastruktura a.s.* k upřesnění podmínek ochrany *SEK*, a to prostřednictvím zaměstnance společnosti *Česká telekomunikační infrastruktura a.s.* pověřeného ochranou sítě - Radim Koňář, e-mail: radim.konar@cetin.cz (dále jen POS).

(4) Přeložení *SEK* zajistí její vlastník, společnost *Česká telekomunikační infrastruktura a.s.* Stavebník, který vyvolal překládku *SEK* je dle ustanovení § 104 odst. 17 zákona č. 127/2005 Sb., o elektronických komunikacích a o změně některých souvisejících zákonů povinen uhradit společnosti *Česká telekomunikační infrastruktura a.s.* veškeré náklady na nezbytné úpravy dotčeného úseku *SEK*, a to na úrovni stávajícího technického řešení.

(5) Pro účely přeložení *SEK* dle bodu (3) tohoto *Vyjádření* je stavebník povinen uzavřít se společností *Česká telekomunikační infrastruktura a.s.* Smlouvu o realizaci překládky *SEK*.

(6) Společnost *Česká telekomunikační infrastruktura a.s.* prohlašuje, že žadateli byly pro jím určené a vyznačené zájmové území poskytnuty veškeré, ke dni podání shora označené žádosti, dostupné informace o *SEK*.

(7) Žadateli převzetím tohoto *Vyjádření* vzniká povinnost poskytnuté informace a data užít pouze k účelu, pro který mu byla tato poskytnuta. Žadatel není oprávněn poskytnuté informace a data rozmnožovat, rozšiřovat, pronajímat, půjčovat či jinak užívat bez souhlasu společnosti *Česká telekomunikační infrastruktura a.s.* V případě porušení těchto povinností vznikne žadateli odpovědnost vyplývající z platných právních předpisů, zejména předpisů práva autorského.

V případě dotazů k *Vyjádření* lze kontaktovat společnost *Česká telekomunikační infrastruktura a.s.* na asistenční lince 14 111.

Přílohami *Vyjádření* jsou:

- Všeobecné podmínky ochrany *SEK* společnosti *Česká telekomunikační infrastruktura a.s.*
- Situační výkres (obsahuje zájmové území určené a vyznačené žadatelem a výřezy účelové mapy *SEK*)
- Informace k vytyčení *SEK*

Číslo jednací: 695748/16

Číslo žádosti: 0116 693 466

Vyjádření vydala společnost *Česká telekomunikační infrastruktura a.s.* dne: 30. 8. 2016.



Česká telekomunikační infrastruktura a.s.
Olšanská 2681/6
130 00 Praha 3
DIČ: CZ04084063

96

Všeobecné podmínky ochrany SEK společnosti Česká telekomunikační infrastruktura a.s.

I. Obecná ustanovení

1. Stavebník, nebo jím pověřená třetí osoba, je povinen při provádění jakýchkoliv činností, zejména stavebních nebo jiných prací, při odstraňování havárií a projektování staveb, řídit se platnými právními předpisy, technickými a odbornými normami (včetně doporučených), správnou praxí v oboru stavebnictví a technologickými postupy a učinit veškerá opatření nezbytná k tomu, aby nedošlo k poškození nebo ohrožení sítě elektronických komunikací ve vlastnictví společnosti Česká telekomunikační infrastruktura a.s. a je výslovně srozuměn s tím, že SEK jsou součástí veřejné komunikační sítě, jsou zajišťovány ve veřejném zájmu a jsou chráněny právními předpisy.
2. Při jakékoliv činnosti v blízkosti vedení SEK je stavebník, nebo jím pověřená třetí osoba, povinen respektovat ochranné pásmo SEK tak, aby nedošlo k poškození nebo zamezení přístupu k SEK. Při křížení nebo souběhu činností se SEK je povinen řídit se platnými právními předpisy, technickými a odbornými normami (včetně doporučených), správnou praxí v oboru stavebnictví a technologickými postupy. Při jakékoliv činnosti ve vzdálenosti menší než 1,5 m od krajního vedení vyznačené trasy podzemního vedení SEK (dále jen PVSEK) nesmí používat mechanizačních prostředků a nevhodného nářadí.
3. Pro případ porušení kterékoliv z povinností stavebníka, nebo jím pověřené třetí osoby, založené Všeobecnými podmínkami ochrany SEK společnosti Česká telekomunikační infrastruktura a.s. je stavebník, nebo jím pověřená třetí osoba, odpovědný za veškeré náklady a škody, které společnosti Česká telekomunikační infrastruktura a.s. vzniknou porušením jeho povinností.
4. V případě, že budou zemní práce zahájeny po uplynutí doby platnosti tohoto Vyjádření, nelze toto Vyjádření použít jako podklad pro vytyčení a je třeba požádat o vydání nového Vyjádření.
5. Bude-li žadatel na společnosti Česká telekomunikační infrastruktura a.s. požadovat, aby se jako účastník správního řízení, pro jehož účely bylo toto Vyjádření vydáno, vzdala práva na odvolání proti rozhodnutí vydanému ve správním řízení, pro jehož účely bylo toto Vyjádření vydáno, je povinen kontaktovat POS.

II. Součinnost stavebníka při činnostech v blízkosti SEK

1. Započetí činnosti je stavebník, nebo jím pověřená třetí osoba, povinen oznámit POS. Oznámení bude obsahovat číslo Vyjádření, k němuž se vztahují tyto podmínky.
2. Před započatím zemních prací či jakékoliv jiné činnosti je stavebník, nebo jím pověřená třetí osoba, povinen zajistit vyznačení tras PVSEK na terénu dle polohopisné dokumentace. S vyznačenou trasou PVSEK prokazatelně seznámí všechny osoby, které budou a nebo by mohly činnosti provádět.
3. Stavebník, nebo jím pověřená třetí osoba, je povinen upozornit jakoukoliv třetí osobu, jež bude provádět zemní práce, aby zjistila nebo ověřila stranovou a hloubkovou polohu PVSEK příčnými sondami, a je srozuměn s tím, že možná odchylka uložení středu trasy PVSEK, stranová i hloubková, činí +/- 30 cm mezi skutečným uložením PVSEK a polohovými údaji ve výkresové dokumentaci.
4. Při provádění zemních prací v blízkosti PVSEK je stavebník, nebo jím pověřená třetí osoba, povinen postupovat tak, aby nedošlo ke změně hloubky uložení nebo prostorového uspořádání PVSEK. Odkryté PVSEK je stavebník, nebo jím pověřená třetí osoba, povinen zabezpečit proti prověšení, poškození a odcizení.
5. Při zjištění jakéhokoliv rozporu mezi údaji v projektové dokumentaci a skutečností je stavebník, nebo jím pověřená třetí osoba, povinen bez zbytečného odkladu přerušit práce a zjištění rozporu oznámit POS. V přerušovaných pracích lze pokračovat teprve poté, co od POS prokazatelně obdržel souhlas k pokračování v pracích.
6. V místech, kde PVSEK vystupuje ze země do budovy, rozváděče, na sloup apod. je stavebník, nebo jím pověřená třetí osoba, povinen vykonávat zemní práce se zvýšenou mírou opatrnosti s ohledem na ubývající krytí nad PVSEK. Výkopové práce v blízkosti sloupů nadzemního vedení SEK (dále jen NVSEK) je povinen provádět v takové vzdálenosti, aby nedošlo k narušení jejich stability, to vše za dodržení platných právních předpisů, technických a odborných norem, správné praxi v oboru stavebnictví a technologických postupů.

7. Při provádění zemních prací, u kterých nastane odkrytí *PVSEK*, stavebník, nebo jím pověřená třetí osoba před zakrytím *PVSEK* vyzve *POS* ke kontrole. Zához je stavebník oprávněn provést až poté, kdy prokazatelně obdržel souhlas *POS*.

8. Stavebník, nebo jím pověřená třetí osoba, není oprávněn manipulovat s kryty kabelových komor a vstupovat do kabelových komor bez souhlasu společnosti *Česká telekomunikační infrastruktura a.s.*

9. Stavebník, nebo jím pověřená třetí osoba, není oprávněn trasu *PVSEK* mimo vozovku přejíždět vozidly nebo stavební mechanizací, a to až do doby, než *PVSEK* řádně zabezpečí proti mechanickému poškození. Stavebník, nebo jím pověřená třetí osoba, je povinen projednat s *POS* způsob mechanické ochrany trasy *PVSEK*. Při přepravě vysokého nákladu nebo mechanizace pod trasou *NVSEK* je stavebník, nebo jím pověřená třetí osoba, povinen respektovat výšku *NVSEK* nad zemí.

10. Stavebník, nebo jím pověřená třetí osoba, není oprávněn na trase *PVSEK* (včetně ochranného pásma) jakkoliv měnit niveletu terénu, vysazovat trvalé porosty ani měnit rozsah a konstrukci zpevněných ploch (např. komunikací, parkovišť, vjezdů aj.).

11. Stavebník, nebo jím pověřená třetí osoba, je povinen manipulační a skladové plochy zřizovat v takové vzdálenosti od *NVSEK*, aby činnosti na/v manipulačních a skladových plochách nemohly být vykonávány ve vzdálenost menší než 1m od *NVSEK*.

12. Stavebník, nebo jím pověřená třetí osoba, není oprávněn užívat, přemísťovat a odstraňovat technologické, ochranné a pomocné prvky *SEK*.

13. Stavebník, nebo jím pověřená třetí osoba, není oprávněn bez předchozího projednání jakkoliv manipulovat s případně odkrytými prvky *SEK*, zejména s ochrannou skříní optických spojek, optickými spojkami, technologickými rezervami či jakýmkoliv jiným zařízením *SEK*.

14. Stavebník, nebo jím pověřená třetí osoba, je povinen každé poškození či krádež *SEK* neprodleně od okamžiku zjištění takové skutečnosti, oznámit *POS* na telefonní číslo: 602 438 599 nebo v mimopracovní době na telefonní číslo 238 462 690.

III. Práce v objektech a odstraňování objektů

1. Stavebník, nebo jím pověřená třetí osoba, je povinen před zahájením jakýchkoliv prací v budovách a jiných objektech, kterými by mohl ohrozit stávající *SEK*, prokazatelně kontaktovat *POS* a zajistit u společnosti *Česká telekomunikační infrastruktura a.s.* bezpečné odpojení *SEK*.

2. Při provádění činností v budovách a jiných objektech je stavebník, nebo jím pověřená třetí osoba, povinen v souladu s právními předpisy, technickými a odbornými normami (včetně doporučených), správnou praxí v oboru stavebnictví a technologickými postupy provést mimo jiné průzkum vnějších i vnitřních vedení *SEK* na omítce i pod ní.

IV. Součinnost stavebníka při přípravě stavby

1. Pokud činností stavebníka, nebo jím pověřené třetí osoby, k níž je třeba povolení správního orgánu dle zvláštního právního předpisu, dojde k ohrožení či omezení *SEK*, je stavebník, nebo jím pověřená třetí osoba, povinen kontaktovat *POS* a předložit zakreslení *SEK* do příslušné dokumentace stavby (projektové, realizační, koordinační atp.).

2. V případě, že pro činnosti stavebníka, nebo jím pověřené třetí osoby, není třeba povolení správního orgánu dle zvláštního právního předpisu, je stavebník, nebo jím pověřená třetí osoba, povinen předložit zakreslení trasy *SEK* i s příslušnými kótami do zjednodušené dokumentace (katastrální mapa, plánek), ze které bude zcela patrná míra dotčení *SEK*.

3. Při projektování stavby, rekonstrukce či přeložky vedení a zařízení silových elektrických sítí, elektrických trakcí vlaků a tramvají, nejpozději však před zahájením správního řízení ve věci povolení stavby, rekonstrukce či přeložky vedení a zařízení silových elektrických sítí, elektrických trakcí vlaků a tramvají, je stavebník, nebo jím pověřená třetí osoba, povinen provést výpočet rušivých vlivů, zpracovat ochranná opatření a předat je POS.

4. Při projektování stavby, při rekonstrukci, která se nachází v ochranném pásmu radiových tras společnosti *Česká telekomunikační infrastruktura a.s.* a překračuje výšku 15 m nad zemským povrchem, a to včetně dočasných objektů zařízení staveniště (jeřáby, konstrukce, atd.), nejpozději však před zahájením správního řízení ve věci povolení takové stavby, je stavebník nebo jím pověřená třetí osoba, povinen kontaktovat POS. Ochranné pásmo radiových tras v šíři 50m je zakresleno do situačního výkresu. Je tvořeno dvěma podélnými pruhy o šíři 25 m po obou stranách radiového paprsku v celé jeho délce, resp. 25 m kruhem kolem vysílacího radiového zařízení.

5. Pokud se v zájmovém území stavby nachází podzemní silnoproudé vedení (NN) společnosti *Česká telekomunikační infrastruktura a.s.* je stavebník, nebo jím pověřená třetí osoba, před zahájením správního řízení ve věci povolení správního orgánu k činnosti stavebníka, nebo jím pověřené třetí osoby, nejpozději však před zahájením stavby, povinen kontaktovat POS.

6. Pokud by navrhované stavby (produktovody, energovody aj.) svými ochrannými pásmy zasahovaly do prostoru stávajících tras a zařízení *SEK*, či do jejich ochranných pásem, je stavebník, nebo jím pověřená třetí osoba, povinen realizovat taková opatření, aby mohla být prováděna údržba a opravy *SEK*, a to i za použití mechanizace, otevřeného plamene a podobných technologií.

V. Křížení a souběh se SEK

1. Stavebník, nebo jím pověřená třetí osoba, je povinen v místech křížení *PVSEK* se sítěmi technické infrastruktury, pozemními komunikacemi, parkovacími plochami, vjezdy atp. ukládat *PVSEK* v zákonných předpisy stanovené hloubce a chránit *PVSEK* chráničkami s přesahem minimálně 0,5 m na každou stranu od hrany křížení. Chráničku je povinen utěsnit a zamezit vnikání nečistot.

2. Stavebník nebo jím pověřená třetí osoba, je výslovně srozuměn s tím, že v případě, kdy hodlá umístit stavbu sjezdu či vjezdu, je povinen stavbu sjezdu či vjezdu umístit tak, aby metalické kabely *SEK* nebyly umístěny v hloubce menší než 0,6 m a optické nebyly umístěny v hloubce menší než 1 m.

3. Stavebník, nebo jím pověřená třetí osoba, je povinen základy (stavby, opěrné zdi, podezdívky apod.) umístit tak, aby dodržel minimální vodorovný odstup 1,5 m od krajního vedení, případně kontaktovat POS.

4. Stavebník, nebo jím pověřená třetí osoba, není oprávněn trasy *PVSEK* znepřístupnit (např. zabetonováním).

5. Stavebník, nebo jím pověřená třetí osoba, je při křížení a souběhu stavby nebo sítě technické infrastruktury s kabelovodem povinen zejména:

- pokud plánované stavby nebo trasy sítě technické infrastruktury budou umístěny v blízkosti kabelovodu ve vzdálenosti menší než 2 m nebo při křížení kabelovodu ve vzdálenosti menší než 0,5 m nad nebo kdekoli pod kabelovodem, předložit POS zakreslení v příčných řezech,
- do příčného řezu zakreslit také profil kabelové komory v případě, kdy jsou sítě technické infrastruktury či stavby umístěny v blízkosti kabelové komory ve vzdálenosti menší než 2 m,
- neumísťovat nad trasou kabelovodu v podélném směru sítě technické infrastruktury,
- předložit POS vypracovaný odborný statický posudek včetně návrhu ochrany tělesa kabelovodu pod stavbou, ve vjezdu nebo pod zpevněnou plochou,
- nezakrývat vstupy do kabelových komor, a to ani dočasně,
- projednat s POS, nejpozději ve fázi projektové přípravy, jakékoliv výkopové práce, které by mohly být vedeny v úrovni či pod úrovní kabelovodu nebo kabelové komory a veškeré případy, kdy jsou trajektorie podvrtné a protlaků ve vzdálenosti menší než 1,5 m od kabelovodu.

Příloha k *Vyjádření* 695748/16

Číslo žádosti: 0116 693 466

Informace k vytyčení SEK

V případě požadavku na vytyčení *PVSEK* společnosti *Česká telekomunikační infrastruktura a.s.* se, prosím, obračejte na společnosti uvedené níže.

Česká telekomunikační infrastruktura a.s. - středisko Morava sever

se sídlem: Olšanská 2681/6, Praha 3, PSČ 13000
IČ: 04084063 DIČ: CZ04084063
kontakt: tel: 238461209 obslužná doba po-pa 7 - 15 hod

Vegacom, a.s. - výhradní dodavatel společnosti Česká telekomunikační infrastruktura a.s.

se sídlem: Pohraniční 52/23, 703 00 Ostrava
IČ: 25788680 DIČ: CZ25788680
kontakt: Ing. Lubomír Vařecha, mobil: 725820762, e-mail: varecha@vegacom.cz
Hurníková Hana, mobil: 725820758, e-mail: hurnikova@vegacom.cz

ALPROTEL GROUP, s.r.o.

se sídlem: Dobrá 543 Frýdek-Místek PSČ 739 51
IČ: 25863037 DIČ: CZ25863037
kontakt: Libor Kašperlík, mobil: 602783894, e-mail: kasperlik@alprotel.cz

GIS-STAVINVEX, a.s.

se sídlem: Bučinská 1733, 735 41 Petřvald
IČ: 25163558 DIČ: CZ25163558
kontakt: Michal Kučera, tel/fax: 596541102, mobil: 731613394, e-mail: ostrava@gis-stavinvox.cz
Ing. Anežka Škovroňová, tel/fax: 596541102, mobil: 731204729, e-mail: ostrava@gis-stavinvox.cz

Josef Matoušek

se sídlem: Dvorní 766/27, Ostrava-Poruba, PSČ: 708 00
IČ: 75591961 DIČ: 6404090748
kontakt: Josef Matoušek, mobil: 602 516 579, e-mail: matousek1964@seznam.cz

KATES, spol. s r.o.

se sídlem: Důlní 889, 735 35 Horní Suchá
IČ: 47680954 DIČ:
kontakt: Stanislav Knebl, tel.: 596426011, mobil: 736626762, e-mail: knebl.kates@seznam.cz

Milan Kočvara

se sídlem: Osvoboditelů 1200, 742 21 Kopřivnice
IČ: 63341620 DIČ:
kontakt: Milan Kočvara, mobil: 602439837, e-mail: vytyceni@seznam.cz

OPTOMONT, a.s.

se sídlem: Na Najmanské 915, 710 00 Ostrava
IČ: 25355759 DIČ: CZ25355759
kontakt: Bogdan Kaleta, tel.: 558340911, mobil: 721521807, e-mail: bogdan.kaleta@optomont.cz

Rostislav Ralidiák

se sídlem: Karviná, Čsl.armády 2930/25, PSČ 73301
IČ: 70244090 DIČ: CZ70244090
kontakt: Rostislav Ralidiák, mobil: 602 749 579, e-mail: trasovani@atlas.cz

Příloha k *Vyjádření* 695748/16

Číslo žádosti: 0116 693 466

Sitel, spol. s r.o., oblast Ostrava

se sídlem: U studia 2253/28, 700 30 Ostrava-Zábřeh

IČ: 44797320

DIČ: CZ 44797320

kontakt: Ing. Jaroslav Solnický, mobil: 724 390 320, e-mail: jsolnický@sitel.cz



Atregia s.r.o.
Milady Horákové 50
60200 Brno

naše značka
5001368972

vyřizuje
Renáta Korandová

datum
19.09.2016

Věc:
Zeleň Savarin (Dr. Martinka)

K.ú. - p.č.: Hrabůvka

Stavebník: Atregia s.r.o., Milady Horákové 50, 60200 Brno

Účel stanoviska: Předprojektová příprava

RWE GasNet, s.r.o., jako provozovatel distribuční soustavy (PDS) a technické infrastruktury, zastoupený RWE Distribuční služby, s.r.o., vydává toto stanovisko:

STANOVISKO (situace) Z HLEDISKA EXISTENCE PLYNÁRENSKÝCH ZAŘÍZENÍ

Podklady pro zpracování projektové dokumentace v ochranném a bezpečnostním pásmu plynárenského zařízení.

TOTO STANOVISKO NELZE POUŽÍT PRO JEDNÁNÍ SE STAVEBNÍM ÚŘADEM ANI PRO REALIZACI STAVBY.

V zájmovém prostoru stavby dojde k dotyku s těmito plynárenskými zařízeními:

- NTL plynovod DN400/OC, DN300/OC, DN200/OC, DN150/OC a NTL plynovodní přípojky
- ostatní plynárenská zařízení (ochranné trubky, chráničky...)

Poskytnuté podklady nenahrazují stanovisko k projektové dokumentaci.

Pro vydání stanoviska k povolení stavby dle zákona 183/2006 Sb. ve znění pozdějších předpisů a pro realizaci stavby požadujeme předložit k posouzení projektovou dokumentaci, ve které budou zakreslena plynárenská zařízení dle poskytnutých mapových nebo elektronických podkladů.

PD musí řešit vzájemný vztah nově projektované stavby a stávajícího plynárenského zařízení (okótováním a popisem v technické zprávě) s ohledem k zákonům č. 458/2000 Sb. a č. 670/2004 Sb., ČSN EN 1594 a TPG 702 04, TPG 702 01, ČSN EN 12007 - 1/2/3/4, TPG 702 01, ČSN EN 12186 a ČSN 73 6005. Tato povinnost se vztahuje pro všechny možnosti umístění, povolování a užívání stavby, které stanovuje Stavební zákon č. 183/2006 Sb.

Přílohou Vám předáváme orientační situaci plynárenských zařízení a plynovodních přípojek (dále jen PZ) ve správě naší společnosti.

Poskytnutá orientační situace slouží pouze pro informaci o poloze PZ. Nenahrazuje stanovisko provozovatele distribuční soustavy ke stavebnímu záměru a nelze ji použít k povolení nebo pro realizaci stavby. Pro tento účel předložte Žádost o vydání stanoviska včetně předepsané dokumentace ve smyslu stavebního zákona č. 183/2006 Sb. v platném znění.

Informace o možnosti poskytnutí polohy stávajících PZ ve správě RWE GasNet, s.r.o. v digitální podobě získáte na adrese: www.rwe-distribuce.cz/cs/zadost-o-vektorova-data/

Poloha a rozsah PZ uvedený v příloze je platný ke dni vydání tohoto stanoviska.

Upozorňujeme, že se v zájmovém území vyznačeném v příloze tohoto stanoviska mohou nacházet PZ, která jsou ve fázi výstavby a doposud nebyla předána RWE GasNet, s.r.o. k provozování. Taktéž se v zájmovém území mohou nacházet PZ jiných vlastníků či správců, případně i dlouhodobě nefunkční/neprovozovaná PZ bez dostupných informací o jejich poloze a vlastnictví. Tato PZ NEJSOU v příloze vyznačena a nejsou předmětem tohoto stanoviska.

RWE Distribuční služby, s.r.o.

Plynárenská 499/1
Zábrdovice
602 00 Brno
T +420532221111
F +420545578571
E info_ds@rwe.cz
I www.rwe.cz
IČ: 27935311
DIČ: CZ27935311

Zapsán do obchodního rejstříku:
Krajský soud v Brně
oddíl C, vložka 57165
26.07.2007

Bankovní spojení:
Československá obchodní banka,
a.s.
Číslo účtu: 17837923
Kód banky: 0300



Platí pouze pro území vyznačené v příloze tohoto stanoviska a to 24 měsíců ode dne jeho vydání.

V případě dotčení pozemku v majetku RWE kontaktujte prosím RWE GasNet, s.r.o. Kontakt naleznete na adrese www.rwe-distribuce.cz/cs/kontaktni-system/, činnost "Smluvní vztahy - pozemky a budovy plynárenských zařízení", případně na Zákaznické lince 840 11 33 55.















Za správnost a úplnost dokumentace předložené s žádostí včetně jejího souladu s platnými předpisy plně zodpovídá její zpracovatel. Stanovisko nenahrazuje případná další stanoviska k jiným částem stavby.

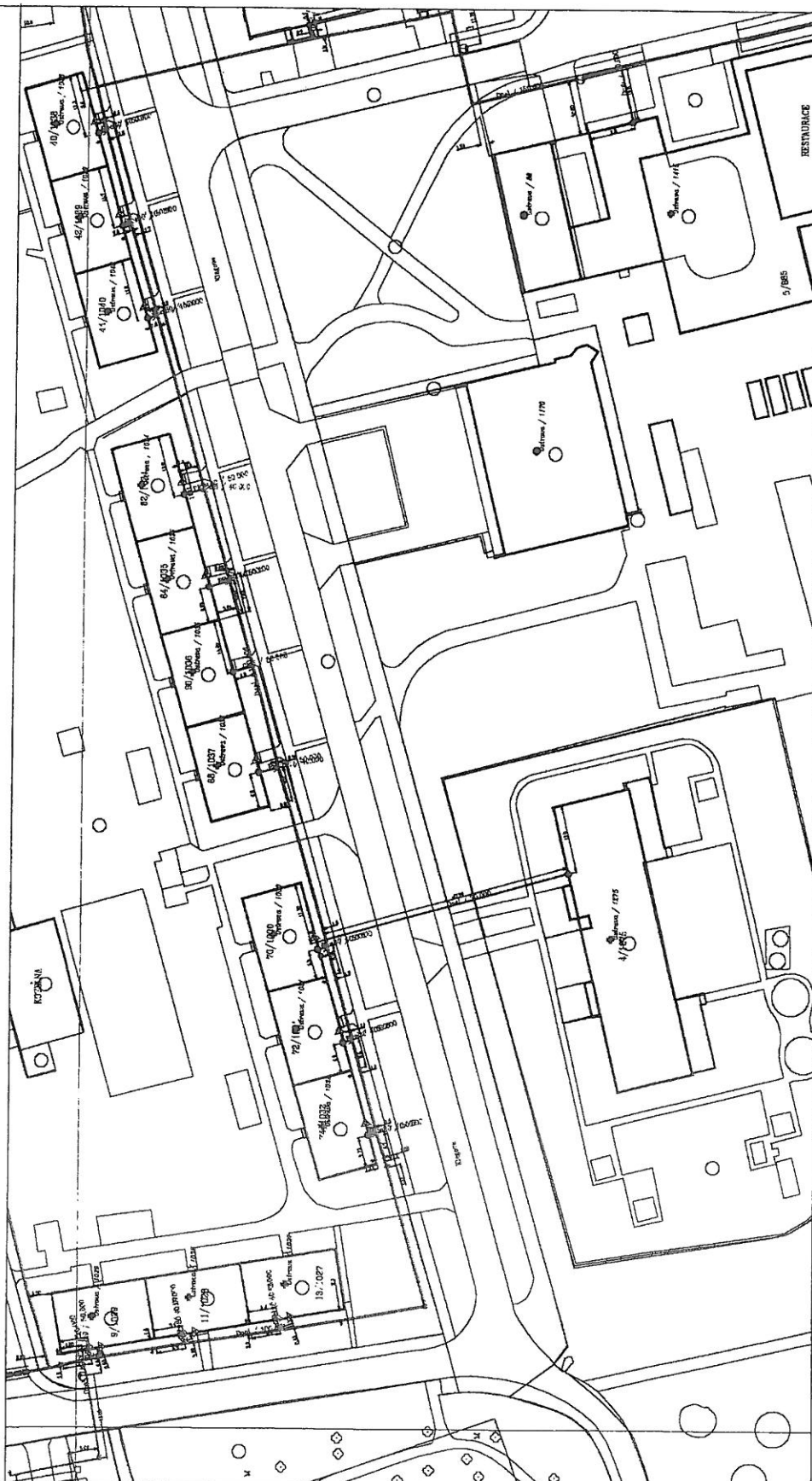
V případě další korespondence nebo jednání (např. změna stavby) uvádějte naši značku - 5001368972 a datum tohoto stanoviska. Kontakty jsou k dispozici na www.rwe-ds.cz nebo Zákaznická linka 840 11 33 55.

Renáta Korandová
technik externích požadavků
odbor zpracování externích požadavků
RWE Distribuční služby, s.r.o.
+420377097732
renata.korandova@rwe.cz

Přílohy: Orientační zakres plynárenského zařízení, Detailní zakres plynárenského zařízení

Legenda:

linie plynovodu	NTL	STL	VTL	VVTL	nefunkční	výstavba	regulační stanice	ochranné zařízení	kabel	elektroipoljka	kabel protikorozi ochrany	anodové uzemnění	stanice katodové ochrany
													

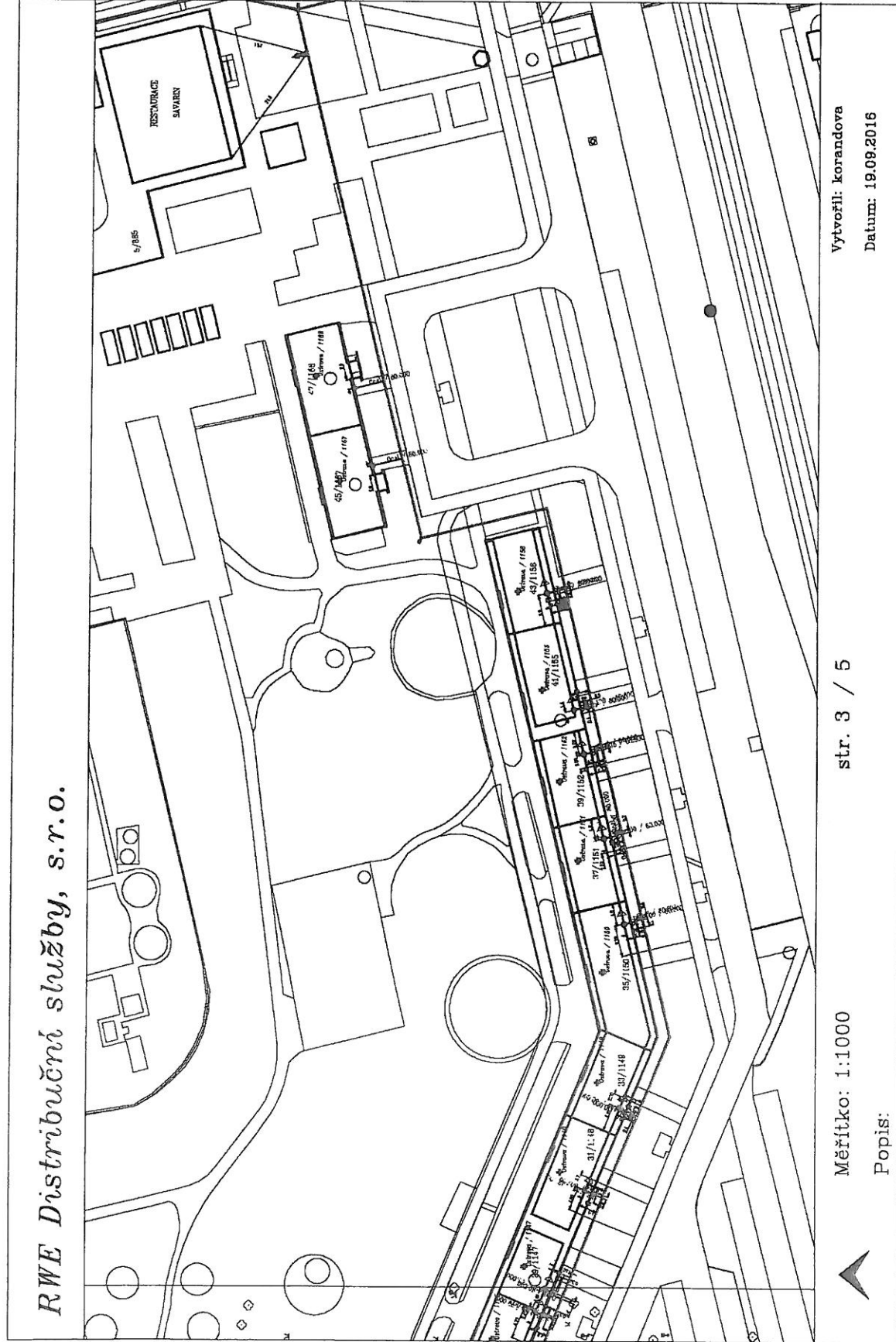


Měřítko: 1:1000

str. 2 / 5

Vytvořil: korandova

Datum: 19.09.2016

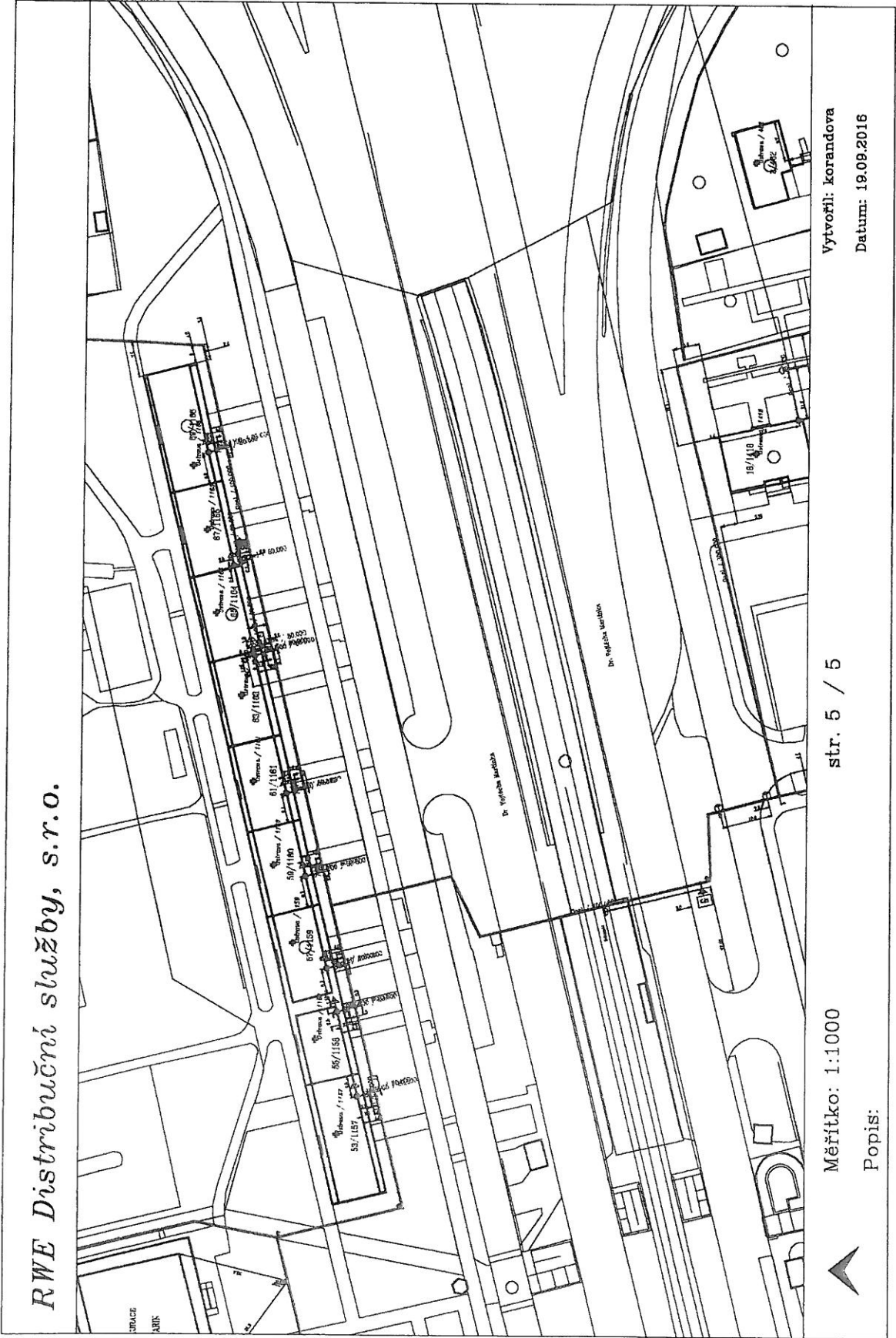


Legenda:

linie	plynovodu
NTL	STL
VTL	VVTL
nefunkční	výstavba
regulační stanice	ochranné zařízení
kabel	elektrospojka
kabel protikorozi ochrany	anodové uzemnění
stanice katodové ochrany	

Legenda:

linie plynovodu	NTL	STL	VTL	VVTL	nefunkční	výstavba
_____	_____	_____	_____	_____	_____	_____
regulační stanice	ochranné zařízení	kabel	elektroodpíječka	kabel protikorozi ochrany	anodové uzemnění	stanice katodové ochrany



Dobrý den,

na základě žádosti o data pro potřeby investičních akcí číslo 0400025537 Vám sdělujeme, že se v zadaném zájmovém území nenachází žádná digitální data společnosti ČEZ ICT Services, a. s.

Tato žádost neslouží pro potřeby územního a stavebního řízení a nenahrazuje žádost o sdělení o existenci sítí.

S pozdravem



ČEZ ICT Services, a. s.

Praha 4, Duhová 1531/3, PSČ 140 53

ZADANÉ ÚDAJE ŽÁDOSTI	
Projektant	Atregia s.r.o.
E-mail	pavla.kratochvilova@atregia.cz
Data podle území stavby	
Číslo stavby	
Formát data	DD

Na tuto zprávu neodpovídejte, je automaticky generována systémem Geoportál Skupiny ČEZ.

Adresa Geoportálu Skupiny ČEZ <http://geoportal.cezdistribuce.cz/geoportal>

Textem tohoto mailu podepisující neslibuje uzavřít ani neuzavírá za žádnou společnost Skupiny ČEZ jakoukoliv smlouvu. Každá smlouva, pokud bude uzavřena, musí mít výhradně písemnou formu.

Tento e-mail je určen výhradně pro potřeby jeho adresáta/ů a může obsahovat důvěrné informace. Pokud Vám byl omylem doručen, uvědomte okamžitě odesílatele vrácením e-mailu, zdržte se kopírování a jakéhokoliv dalšího šíření e-mailu nebo jeho příloh a celý e-mail vymažte ze svého informačního systému. Nakládáním s neoprávněně získanými informacemi se vystavujete riziku právního postihu.

The sender is not authorized to conclude/promise to conclude by this e-mail any binding contracts on behalf of any company of ČEZ Group. Any contract entered into with any such company shall be exclusively in writing.

This e-mail is intended solely for the addressee(s) and it may contain confidential information. If you have received this e-mail in error, please notify the sender immediately by return e-mail. Please then delete the e-mail from your system and do not copy it.

5

Dobrý den,

na základě Vaší žádosti ze dne 8.9.2016 o vyjádření k existenci sítí PODA a.s. pro stavbu :
Zeleň Savarin (Dr. Martíňka), Ostrava, Vám zasíláme průběh našeho vedení **PODA a.s.**, které se nachází
ve Vašem zájmovém území.

Pro vydání vyjádření k projektové dokumentaci požadujeme zaslání situačního výkresu Vaší "stavby" se
zakresleným telekomunikačním vedením **PODA a.s.**

Naše vyjádření bude vyhotoveno na základě zaslání projektové dokumentace (situace
stavby mailem ve formátu PDF) se zákresem našich sítí.

S pozdravem

--

Lenka Volná
PODA a.s. 28.října 102/1168
702 00 Ostrava Moravská Ostrava
tel: 597 578 060
e-mail : volna@poda.cz
fax : 597 579 000



**Atregia s.r.o.
Kratochvílová Pavla
Milady Horákové 50
602 00 Brno**

<i>Váš dopis značky</i>	<i>/ ze dne</i>	<i>Naše značka</i>	<i>Vyřizuje / tel.</i>	<i>V Ostravě dne</i>
<i>e-mail</i>	30.08.2016	24550/Lie/010916-1	Liebzelt /	01.09.2016
			596 904 624	
			724 616 023	
			edgar.liebzelt@veolia.com	

Akce: „Zeleň Savarin (Dr. Martinka)” - k.ú. Hrabůvka - vyjádření k dotčení tepelných sítí ve správě Veolia Energie ČR, a.s.

Dle vámi předložené situace s vyznačeným zájmovým územím dojde k dotčení podzemních tepelných sítí ve správě Veolia Energie ČR, a.s. Průběh našich sítí vám zasíláme v příloze na situaci 1:2000 a v el. příloze. Při umísťování nových prvků požadujeme respektovat zákonné ochranné pásmo tepelného zařízení, t.j. zajistit odstup min. 2,5 m od jeho vnější hrany. Dále žádáme o odstranění stromů, které se nachází v ochranném pásmu našich podzemních tepelných rozvodů. Při výsadbě nových stromů žádáme respektovat nejenom ochranné pásmo, ale navíc zohlednit budoucí rozsah kořenového systému daného druhu stromu tak, aby při provádění oprav našich rozvodů nedocházelo ke zbytečnému poškození vzrostlých stromů.

Žádáme o předložení projektové dokumentace s doplněním našich sítí ke schválení a to vedoucímu sektoru Ostrava-Poruba, Jižní město - Ing. Masnému (e-mail radim.masny@veolia.com, mobil 606 782 032). K tomu si můžete vyžádat podklady u Ing. Liebzeita – tel. 596 904 624, mobil 724 616 023.

Obecné podmínky:

Stavebník zajistí ochranu teplotárenského zařízení v rozsahu daném zákonem č. 458/2000 Sb. v platném znění, ČSN 736005 a v souladu s ostatními platnými předpisy a je povinen učinit veškerá opatření, aby během stavební činnosti nedošlo k poškození teplotárenského zařízení. V této souvislosti odpovídá jak za škody způsobené na zařízení teplotárenské společnosti, tak za škody vzniklé na zdraví a majetku třetím osobám. Ochranu bezporuchového provozu teplotárenského zařízení během stavby a po jejím dokončení je povinen zajistit splněním následujících podmínek:

1. Písemně nebo telefonicky uvědomit Závod Distribuce a služby, resp. příslušnou služebnu provozu o zahájení zemních prací nejméně 7 dnů předem.

2. Před zahájením zemních prací zabezpečit vytyčení přesné polohy teplotárenského zařízení zodpovědným pracovníkem závodu Závod Distribuce a služby, t.j. pracovníkem příslušného provozu, viz. níže. Prokazatelně s vytyčením seznámit pracovníky, kteří budou práce v blízkosti teplotárenského

Veolia Energie ČR, a.s.

Sídlo: 28. října 3337/7, Moravská Ostrava, 702 00 Ostrava
Společnost zapsána v obchodním rejstříku vedeném Krajským soudem v Ostravě pod sp. zn. B 318.
IČO: 451 93 410, DIČ: CZ45193410
Tel.: + 420 596 609 111, Zákaznická linka: 800 800 860

www.veolia.cz, www.veoliaenergie.cz

Kontaktní adresa:

Veolia Energie ČR, a.s.
Region Severní Morava
Elektrárnská 5562/17, 709 74 Ostrava - Třebovice
Tel.: + 420 596 904 111, fax: + 420 596 904 693



zařízení provádět.

3. Zemní práce do vzdálenosti 2,5 m na každou stranu od svislé roviny vedené po obou stranách teplotního zařízení budou prováděny ručně se zvýšenou opatrností, tedy bez použití mechanizačních prostředků.

4. Na vytyčenou trasu teplotního zařízení a v jeho ochranném pásmu nebude uskládán žádný stavební materiál či zemina. Nebude v něm prováděna žádná činnost, která by ohrožovala bezpečný a spolehlivý provoz teplotního zařízení včetně přístupu k zařízení Veolia Energie ČR, a.s.

5. Neprodleně ohlásit každé poškození teplotního zařízení na Zákaznickou linku tel. č. 800 800 860.

V místech, kde dojde k souběhu nebo křížení s teplotním zařízením požadujeme před záhozem převzetí zástupcem provozu se zápisem do stavebního deníku. Sítě vám v terénu vytyčí - provoz Ostrava-Jižní město I, II (oblast Jižní Město, Šídlovec – primární i sekundární síť Bc. Rostislav Glac e-mail rostislav.glac@veolia.com, mobil 602 535 635).


Nebudou-li dodrženy podmínky obsažené v tomto vyjádření, bude stavební činnost a úpravy terénu prováděné v ochranném pásmu teplotního zařízení považována podle § 87 odst. 4 zákona č. 458/2000 Sb. jako činnost bez našeho předchozího písemného souhlasu. Informace o teplotním zařízení smí být použity pouze pro uvedený účel, nesmí být poskytnuty třetí osobě ani dále jakýmkoliv způsobem šířeny nebo využívány.

Platnost vyjádření je 1 rok.

Zůstáváme s pozdravem

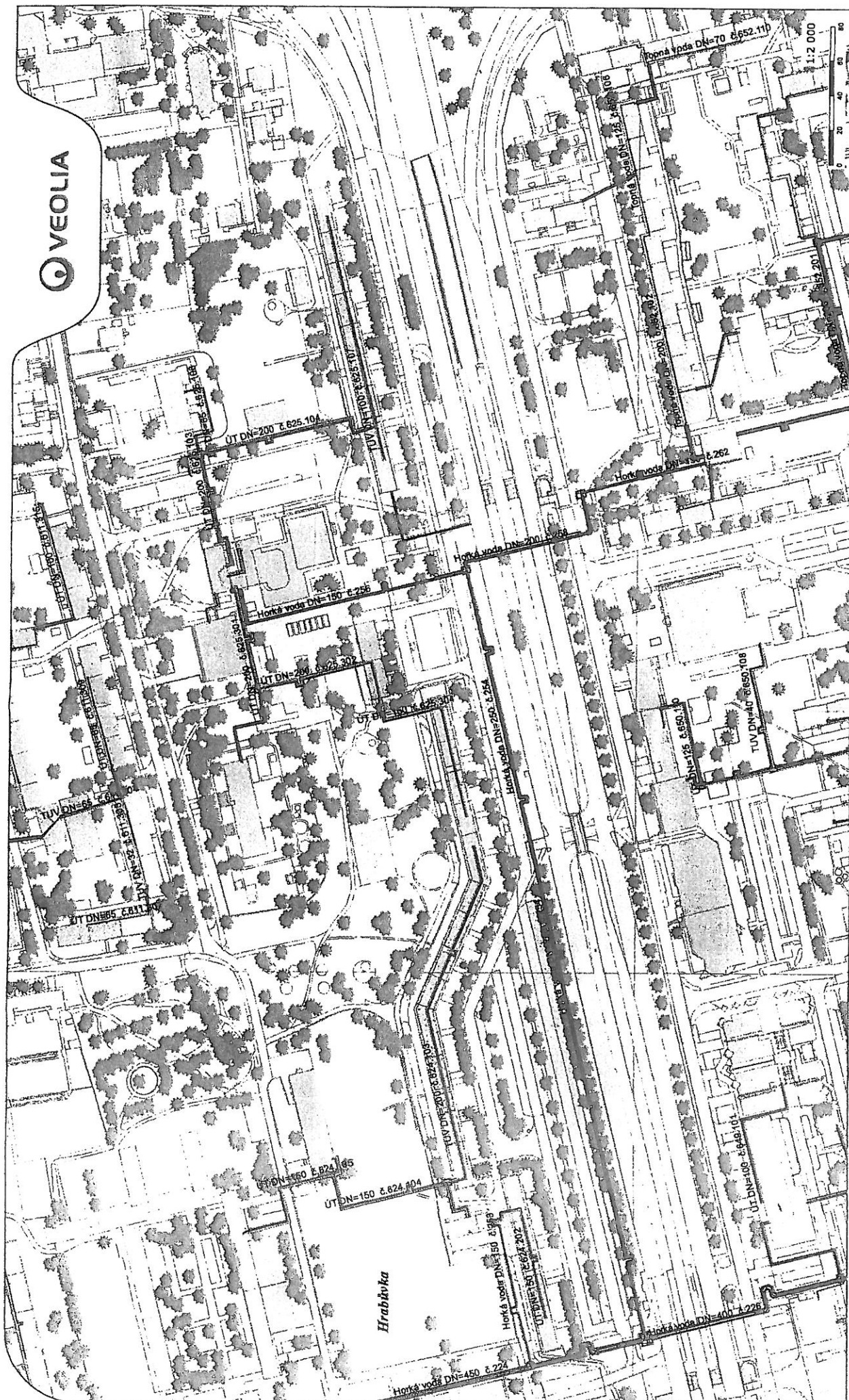
Veolia Energie ČR, a.s.
Region Severní Morava
Závod Distribuce a služby
Ostrava




Ing. Libor Valový
Náměstek Distribuce a služeb

Příloha: č.1 - situace 1:2000, č.2 - soubor .dwg v S-JTSK zaslaný e-mailem.





Veolia Environnement s.r.o.
Regionální ústředí
Závod Distribuce a služby
Ostrava

VEOLIA

Razítko a podpis: *Li*

Příloha č. 1

Datum: 01. 9. 2016

Vytiskuje: LIEBET

Ostravské komunikace, a.s.
Novoveská 1266/25
Ostrava, Mariánské Hory, 709 00

Tel.: 595 621 111
Fax: 595 621 103
www.okas.cz
číslo datové schránky muut5qe

Zápis v obchodním rejstříku u Krajského soudu
v Ostravě, odd. B, vložka 1886 ze dne 22. 4. 1998

**Atregia s.r.o.
Ing. Pavla Kratochvílová
Milady Horákové 50
602 00 Brno**

Váš dopis / zn.:

Naše zn.:
OKAS-5268/16/TSÚ/KI

Vyřizuje:
Klímeček/353
klimec@okas.cz

V Ostravě dne:
11.10.2016

Stavba „Zeľeň Savarin (Dr. Martinka)“ k.ú. Hrabůvka

Vyjádření k existenci sítí za správu veřejného osvětlení (VO)


V místech výše uvedené stavby, vyznačené v předložené situaci **se nachází zařízení veřejného osvětlení** v majetku Statutárního města Ostravy a v naší správě, které je tvořeno zemním kabelovým vedením a ocelovými stožáry se svítidly, řídicím rozvaděčem VO č. 661 – zakres viz příloha.

O digitální podklady VO můžete požádat naše oddělení informatiky po vyplnění žádosti ze stránek OK, a.s. – <http://www.okas.cz/dalsi-informace/dokumenty/gis-data.html>
K žádosti nutno přiložit situaci s vyznačeným zájmovým územím.

Tento dopis **není souhlasným vyjádřením ke stavbě**, ale pouze sdělením k existenci zařízení VO. Vyjádření ke stavbě poskytneme žadateli až na základě předložené projektové dokumentace, ve které bude zařízení VO zakresleno a technické řešení stavby bude respektovat umístění VO, v případě kolizí bude řešit vyvolané přeložky nebo ochranná opatření.

Platnost tohoto vyjádření je 2 roky.

S pozdravem

 **Ostravské
komunikace, a.s.**
Ostravské komunikace, a.s., Novoveská 1266/25
Ostrava, Mariánské Hory, 709 00
IČ: 25396544, DIČ: CZ25396544 (4)

Ing. Miloš Novák
místopředseda představenstva

Přílohy:
- situace pasportu VO

0 100 m
1:2000



UPC Česká republika, s.r.o.
 Závěšova 5, 140 00 Praha 4, Česká republika
 IČ: 00562262
 T +420 261 107 111 F +420 261 107 100



Atregia s.r.o.
 Pavla Kratochvilová
 Milady Horákové 50
 602 00 Brno

**VOJÁDRĚNÍ O EXISTENCI VEDENÍ VEŘEJNÉ KOMUNIKAČNÍ SÍTĚ (VVKŠ)
 A VŠEOBECNÉ PODMÍNKY OCHRANY VEDENÍ VEŘEJNÉ KOMUNIKAČNÍ SÍTĚ
 SPOLEČNOSTI UPC Česká republika, s.r.o.**

vydané podle § 101 zákona č. 127/2005 Sb., o elektronických komunikacích a o změně některých souvisejících zákonů (zákon o elektronických komunikacích), ve znění pozdějších předpisů a § 161 zákona 183/2006 Sb., o územním plánování a stavebním řádu (stavební zákon).

Číslo žádosti:	E017341/16
Název akce/stavby:	Zeleň Savarin (Dr. Martinka)
Vyřizuje:	Klima Boleslav / +420 596270916
Naše značka:	E017341/16
Datum:	19.9.2016
Umístěno:	
Katastrální území:	Hrabůvka (714585)
Číslo parcely:	
Důvod vydání vyjádření:	Jiný důvod
Popis důvodu žádosti:	předprojektová příprava
Žádost o souhlas se zjednodušeným územním řízením:	Ne
Žádost o souhlas s veřejnoprávní smlouvou:	Ne

Na základě Vaší žádosti o vyjádření o existenci sítě po určení a vyznačení zájmového území – předložení projektové dokumentace* a na základě stanovení důvodu pro vydání vyjádření vydává společnost UPC Česká republika, s.r.o. (dále jen **UPC**) následující vyjádření:

ve staveništi předmětné stavby se nachází vedení veřejné komunikační sítě a jeho ochranné pásmo

společnosti UPC, jejíž existence a poloha je zakreslena v příloze tohoto vyjádření. Ochranné pásmo VVKŠ je v souladu s ustanovením § 102 zákona č. 127/2005 Sb., o elektronických komunikacích a o změně některých souvisejících zákonů stanoveno rozsahem 1,5 m po stranách krajní hrany vedení VVKŠ (dále jen **Ochranné pásmo**).

Podzemní VVKŠ jsou uloženy v pískovém loži volně vzemní rýze, kryty cihlou, folií nebo zákrytovou deskou nebo v chráničkách PE, optické kabely v chráničkách HDPE.

Nadzemní VVKŠ jsou vedeny: *nejsou

(1) Vyjádření je platné pouze v rámci předmětné stavby a pro důvod vydání vyjádření stanovený žadatelem v žádosti.

Společnost UPC podmiňuje umístění a realizaci stavby tím, že stavebník nebo jím pověřená třetí osoba bude postupovat dle bodu 2 tohoto vyjádření a před podáním návrhu na stavebně správní řízení předloží projektovou dokumentaci k odsouhlasení.

Upozorňujeme, že výsadbu zeleně nelze realizovat ve vzdálenosti menší než 2,5 m od trasy VVKŠ.

Toto vyjádření nelze použít pro jakékoliv řízení povolující stavbu.

Vyjádření pozbývá platnosti uplynutím doby platnosti, změnou rozsahu zájmového území i změnou důvodu vydání vyjádření uvedeného v žádosti nebo nesplněním povinnosti stavebníka dle bodu 2 tohoto vyjádření, to vše v závislosti na tom, která ze skutečností rozhodná pro pozbytí platnosti tohoto vyjádření nastane nejdříve. Platnost vyjádření je 1 rok od data vydání.

(2) Stavebník, nebo jím pověřená třetí osoba, je povinen bez zbytečného odkladu vyzvat společnost UPC ke stanovení konkrétních podmínek ochrany VVKŠ, případně k přeložení VVKŠ poté, kdy zjistil, že jeho záměr, pro který podal shora označenou žádost, je při porovnání se situačním výkresem VVKŠ v kolizi, nebo zasahuje do Ochranného pásma VVKŠ tak, že by jeho realizace byla v rozporu se všeobecnými podmínkami ochrany a bude nutná manipulace, úprava, či přeložení VVKŠ, případně zvláštní ochrana z důvodu změny povrchů nad VVKŠ. Výzva ke stanovení konkrétních podmínek ochrany VVKŠ případně přeložení musí být podána nejpozději však před počátkem zpracování projektové dokumentace stavby, která koliduje s VVKŠ a nebo zasahuje do Ochranného pásma VVKŠ, a to prostřednictvím pověřené osoby – Klíma Boleslav, tel.: 596 270 916, 606 776 105, dále jen POS.

(3) Stavebník, který vyvolal překládku VVKŠ je dle ustanovení § 104 odst. 16 zákona č.127/2005 Sb., o elektronických komunikacích a o změně některých souvisejících zákonů povinen uhradit společnosti UPC veškeré náklady související s vyvolanou překládkou dotčeného VVKŠ, a to na úrovni stávajícího technického řešení. Překládku rozvodu UPC zařadí stavebník do projektové dokumentace a rozpočtu své stavby.

(4) Pro účely přeložení VVKŠ dle bodu (3) tohoto vyjádření je stavebník povinen uzavřít se společností UPC „Dohodu o provedení vynucené překládky podzemního vedení sítě elektronických komunikací“ a „Smlouvu o budoucí smlouvě o zřízení věcného břemene“ v dostatečném časovém předstihu před zahájením stavby (nejlépe před zahájením stavebně správního řízení na příslušném stavebním úřadě).

(5) Bez ohledu na všechny shora v tomto vyjádření uvedené skutečnosti je stavebník, nebo jím pověřená třetí osoba povinen řídit se Všeobecnými podmínkami ochrany VVKŠ společnosti UPC, které jsou nedílnou součástí tohoto vyjádření.

V případě jakýkoliv dotazů k poloze VVKŠ a její dokumentaci lze kontaktovat taktéž výše uvedenou pověřenou osobu společnosti UPC.

Vyjádření platí i za síť zaniklé společnosti Sloane Park Property Trust, a.s. Tato firma byla ke dni 1.7.2011 sloučena do UPC Česká republika, s.r.o.

Přílohami vyjádření jsou:

- Všeobecné podmínky ochrany VVKŠ společnosti UPC
- Situační výkres (obsahuje zakres VVKŠ v zájmovém/dotčeném území vyznačeném žadatelem)
- Informace o podmínkách/možnostech napojení

Vyjádření vydala společnost UPC dne: 19.9.2016

Klíma Boleslav
technický specialista

UPC Česká republika, s.r.o.
Žitná 5
140 00 Praha 4
DIČ: CZ00562262

42
upc

Informace o firmě, která provádí vytýčení oproti objednavce:

Infotel, s.r.o., pobočka Ostrava, Pavlovova 2624/29, 700 30 Ostrava-Zábřeh
Tel.: 736 613 824
E-mail: vytyceniostrova@infotel.cz

Všeobecné podmínky ochrany VVKs společnosti UPC

I. Obecná ustanovení

1. Stavebník, nebo jím pověřená třetí osoba, je povinen při provádění jakýchkoliv činností, zejména stavebních nebo jiných prací, při odstraňování havárií a projektování staveb, řídit se platnými právními předpisy, technickými a odbornými normami, správnou praxí v oboru stavebnictví a technologickými postupy a učinit veškerá opatření nezbytná k tomu, aby nedošlo k poškození nebo ohrožení VVKs ve vlastnictví společnosti UPC a je výslovně srozuměn s tím, že VVKs jsou zajišťovány ve veřejném zájmu a jsou chráněny právními předpisy.
2. Při jakékoliv činnosti v blízkosti vedení VVKs je stavebník, nebo jím pověřená třetí osoba, povinen respektovat ochranné pásmo VVKs tak, aby nedošlo k poškození, zamezení, či ztížení přístupu k VVKs. Při křížení nebo souběhu činností s VVKs je povinen řídit se platnými právními předpisy, technickými a odbornými normami, správnou praxí v oboru stavebnictví a technologickými postupy. Při jakékoliv činnosti ve vzdálenosti menší než 1,5 m od krajního vedení vyznačené trasy podzemního VVKs (dále jen PVVKs) se musí pracovat s nejvyšší opatrností a jen s ručním nářadím bez použití mechanizace.
3. Pro případ porušení kterékoliv z povinností stavebníka, nebo jím pověřené třetí osoby, založené Všeobecnými podmínkami ochrany VVKs společnosti UPC je stavebník, nebo jím pověřená třetí osoba, odpovědný za veškeré náklady a škody, které společnosti UPC vzniknou porušením jeho povinností.
4. V případě, že budou zemní práce zahájeny po uplynutí doby platnosti příslušného vyjádření, musí být takto neplatné vyjádření aktualizováno. Je třeba požádat o vydání nového vyjádření, které bude podkladem pro následné vytýčení nebo určení polohy VVKs.

II. Součinnost stavebníka při činnostech v blízkosti VVKs

1. Započetí činnosti je stavebník, nebo jím pověřená třetí osoba, povinen oznámit POS (pověřená osoba UPC Česká republika, s.r.o.) a to v dostatečném časovém předstihu (alespoň 10 pracovních dní před zahájením stavebních prací). Oznámení musí obsahovat číslo vyjádření, k němuž se vztahují tyto podmínky.
2. Před započatím zemních prací či jakékoliv jiné činnosti je stavebník, nebo jím pověřená třetí osoba, povinen zajistit vyznačení tras PVVKs na terénu dle polohopisné dokumentace. S vyznačenou trasou PVVKs prokazatelně seznámí všechny osoby, které budou činnosti provádět.
3. Při provádění zemních prací v blízkosti PVVKs je stavebník, nebo jím pověřená třetí osoba, povinen postupovat tak, aby nedošlo ke změně hloubky uložení nebo prostorového uspořádání PVVKs. Odkryté PVVKs je stavebník, nebo jím pověřená třetí osoba, povinen zabezpečit proti prověšení, poškození a odcizení.
4. Při zjištění rozporu mezi vytýčením/údaji o poloze PVVKs a skutečností či při jejím narušení stavebník zastaví pracovní činnost a neprodleně informuje POS, tím není dotčena trestní či hmotná odpovědnost stavebníka za způsobené škody. V pracích lze pokračovat až po projednání a schválení dalšího postupu.
5. Při provádění zemních prací, u kterých nastane odkrytí PVVKs, je povinen stavebník, nebo jím pověřená třetí osoba před zakrytím PVVKs vyzvat POS ke kontrole. Zához je oprávněn provést až poté, kdy prokazatelně obdržel souhlas POS. Pracovníci stavebníka provádějící zemní práce zhutní zeminu pod VVKs a to uloží před záhozem do pískového lože, vedení bude mechanicky chráněno (cihla, zákrytová desky, další zához proveden tříděnou zeminou), cca 30cm pod definitivním povrchem bude umístěna výstražná folie oranžové barvy.
6. Stavebník, nebo jím pověřená třetí osoba, není oprávněn manipulovat s kryty kabelových komor a vstupovat do kabelových komor bez souhlasu společnosti UPC.
7. Stavebník, nebo jím pověřená třetí osoba, není oprávněn trasu PVVKs mimo vozovku přejíždět vozidly nebo stavební mechanizací, a to až do doby, než PVVKs řádně zabezpečí proti mechanickému poškození. Stavebník, nebo jím pověřená třetí osoba, je povinen projednat s POS způsob mechanické ochrany trasy PVVKs.
8. Stavebník, nebo jím pověřená třetí osoba, není oprávněn bez předchozího projednání s POS jakkoliv měnit na trase PVVKs (včetně ochranného pásma) nivelitu terénu, vysazovat trvalé porosty ani měnit rozsah chodníků, parkovišť, komunikací, zpevněných ploch, apod.

9. Stavebník, nebo jím pověřená třetí osoba, není oprávněn užívat, přemísťovat a odstraňovat technologické, ochranné a pomocné prvky VVKS.

10. Stavebník, nebo jím pověřená třetí osoba, není oprávněn bez předchozího projednání s POS jakkoliv manipulovat s případně odkrytými prvky VVKS, zejména s ochrannou skříní optických spojek, optickými spojkami, technologickými rezervami či jakýmkoliv jiným zařízením VVKS.

11. Stavebník, nebo jím pověřená třetí osoba, je povinen každé poškození i krádež VVKS neprodleně od okamžiku zjištění takové skutečnosti, oznámit POS.

12. Stavebník nebo jím pověřená třetí osoba, je povinen manipulační a skladové plochy zřizovat v takové vzdálenosti od NVVKS (nadzemního vedení veřejné komunikační sítě), aby činnosti na/v manipulačních a skladových plochách nemohly být vykonávány ve vzdálenosti menší než 1m od NVVKS.

13. Při přepravě nebo manipulaci vysokého nákladu nebo mechanizace pod trasou NVVKS je stavebník, nebo jím pověřená třetí osoba, povinen respektovat výšku vedení nad zemí, případně potřebnou změnu výšky vedení projednat s POS.

III. Práce v budovách a odstraňování budov

1. Stavebník, nebo jím pověřená třetí osoba, je povinen před zahájením jakýchkoliv prací v budovách, kterými by mohl ohrozit stávající VVKS, prokazatelně kontaktovat POS a zajistit u společnosti UPC bezpečné odpojení VVKS.

2. Při provádění činností v budovách je stavebník, nebo jím pověřená třetí osoba, povinen v souladu s právními předpisy, technickými a odbornými normami, správnou praxí v oboru stavebnictví a technologickými postupy provést mimo jiné průzkum vnějších i vnitřních vedení VVKS na omítce i pod ní.

IV. Součinnost stavebníka při přípravě stavby

1. Pokud by činností stavebníka, nebo jím pověřené třetí osoby, k níž je třeba povolení správního orgánu dle zvláštního právního předpisu, mohlo dojít k ohrožení či omezení VVKS, je stavebník, nebo jím pověřená třetí osoba, povinen kontaktovat POS a předložit zakreslení VVKS do příslušné dokumentace stavby (projektové, realizační, koordinační atp.).

2. V případě, že pro činností stavebníka, nebo jím pověřené třetí osoby, není třeba povolení správního orgánu dle zvláštního právního předpisu, je stavebník, nebo jím pověřená třetí osoba, povinen předložit zakreslení trasy VVKS i s příslušnými kótami do zjednodušené dokumentace (katastrální mapa, plánek), ze které bude zcela patrná míra dotčení VVKS.

3. Pokud by navrhované stavby (produktovody, energovody aj.) svými ochrannými pásmy zasahovaly do prostoru stávajících tras a zařízení VVKS, či do jejich ochranných pásem, je stavebník, nebo jím pověřená třetí osoba, povinen realizovat taková opatření, aby mohla být prováděna údržba a opravy VVKS, a to i za použití mechanizace, otevřeného plamene a podobných technologií.

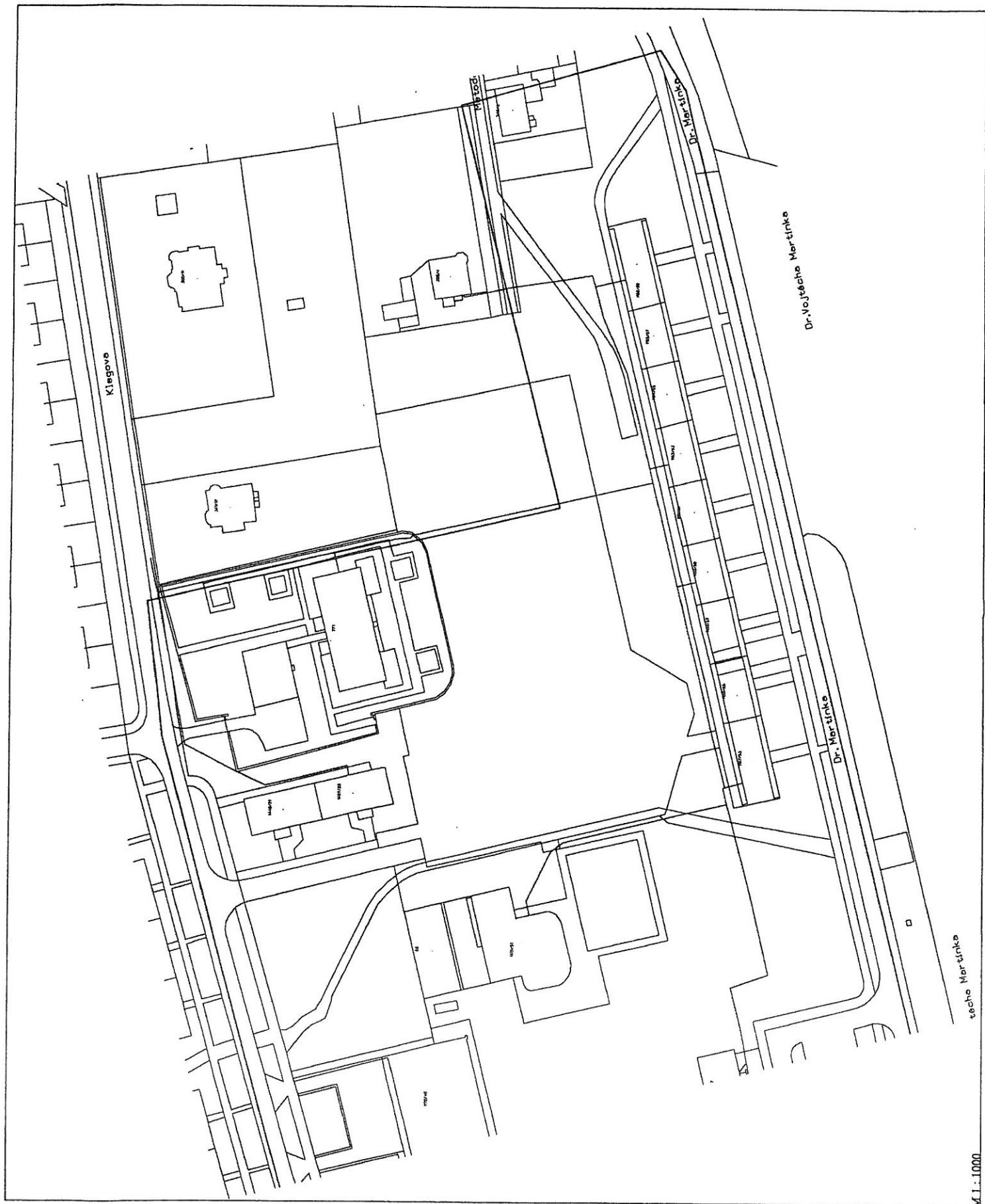
Vydáno spol. UPC Česká republika, s.r.o. dne: 19.9.2016

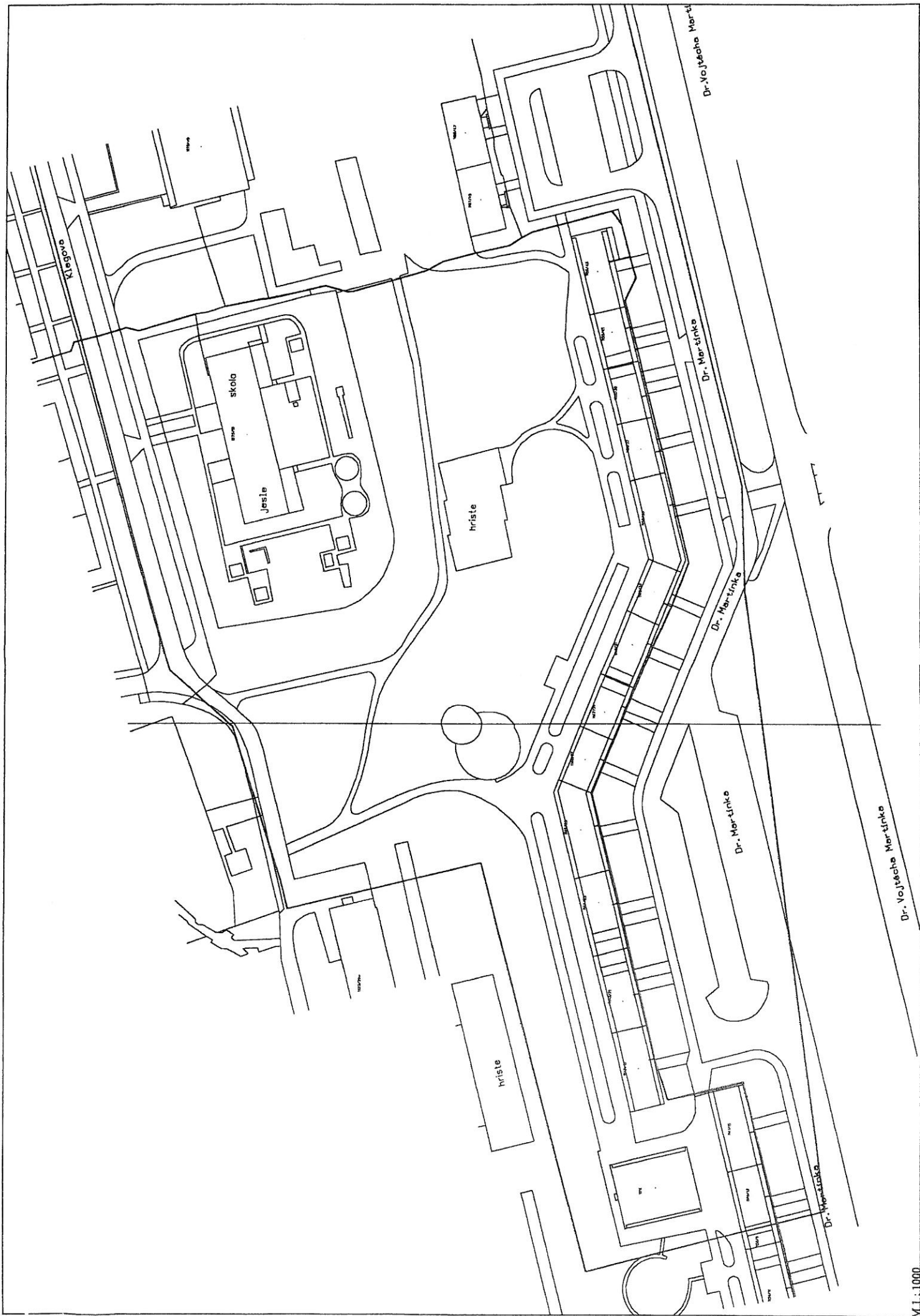
Možnosti a způsob připojení objektu ke službám UPC

Společnost UPC, jako vlastník technické infrastruktury, Vám poskytuje dle ustanovení §161 odst. 1 zákona č. 183/2006 Sb., o územním plánování a stavebním řádu (dále jen stavební zákon) současně s vydáním vyjádření následující informace o podmínkách včasného napojení stavby (budovy) k SEK u níž je zájem o služby elektronických komunikací společnosti UPC

Pro urychlení a usnadnění napojení Vaší budovy k SEK a následnému zprovoznění požadovaných služeb společnosti UPC, kontaktujte, prosím, naše technické oddělení, které bude koordinátorem napojení budovy k SEK. Podmínkou napojení budovy na SEK je splnění technických, ekonomických a správních podmínek napojení v dané lokalitě. Kontaktním pracovníkem pro řešení napojení Vaší Budovy k SEK je příslušné pracoviště oddělení technické dokumentace:

<http://www.upc.cz/o-upc/dokumentace/>







PRO SPOLEČNÉ ZÁŽITKY

Vyřizuje: Dundáček Petr

E-mail: petr.dundacek@t-mobile.cz

Atregia s.r.o.
Pavla Kratochvílová
Milady Horákové č.p.50
60200 Brno

Naše značka: E24354/16

V Praze dne: 31.8.2016

Vyjádření a stanovení podmínek pro udělení souhlasu s umístěním stavby v ochranném pásmu sítě technické infrastruktury (TI) společnosti T-Mobile Czech Republic a.s.

Vydané podle § 101 ZÁKONA Č. 127/2005 Sb., o elektronických komunikacích a o změně některých souvisejících zákonů (zákon o elektronických komunikacích – dále jen ZEK), ve znění pozdějších předpisů a §161 zákona č. 183/2006 Sb., o územním plánování a stavebním řádu (stavební zákon) či dle dalších příslušných právních předpisů

Věc: Zeleň Savarin (Dr. Martíňka)

Stupeň: Jiný důvod

Na základě předložených projektových podkladů dáváme **souhlasné stanovisko k vydání Územního souhlasu / rozhodnutí (Stavebního povolení) a následně souhlas s realizací stavby.**

Dle předložených dokladů nedojde ke kolizi s technickou infrastrukturou společnosti **T-Mobile Czech Republic a.s.**

Toto stanovisko má platnost 1 rok.

T-Mobile
T-Mobile Czech Republic a.s.
Tomášova 2144/1
140 00 Praha 4
IČ 649 49 681, DIČ CZ64949681

Ochrana sítí
Technologický úsek

Seznam příloh

Příloha č.1 - Rekapitulace žádosti

Příloha č.2 - Situační plán



Příloha č. 1

Rekapitulace žádosti o vyjádření k existenci sítě elektronických komunikací

Číslo žádosti: **E24354/16**
Název stavby / akce: **Zeleň Savarin (Dr. Martinka)**
Datum podání žádosti: **31.8.2016**
Důvod žádosti: **Jiný důvod**
Popis jiného důvodu žádosti: **Zpracování projektu / předprojektová příprava**
Poznámka:

Žadatel

Firma / organizace: **Atregia s.r.o.**
IČ: **02017342**
DIČ:
Kontaktní osoba: **Pavla Kratochvilová**
Adresa: **Milady Horákové č.p.50**
Město / obec: **Brno**
PSČ: **60200**
Stát:
E-mail: **pavla.kratochvilova@atregia.cz**
Telefonní číslo: **776400009**

Stavebník

Firma / organizace:
Kontaktní osoba:
Adresa:
Město / obec:
PSČ:
Stát:
E-mail:
Telefonní číslo:

Stavba

Výška nad terénem (metry): **0 m**
Projektant:
Druh stavby: **Ostatní**
Hodnota projektu:
Měsíc zahájení stavby:
Měsíc ukončení stavby:

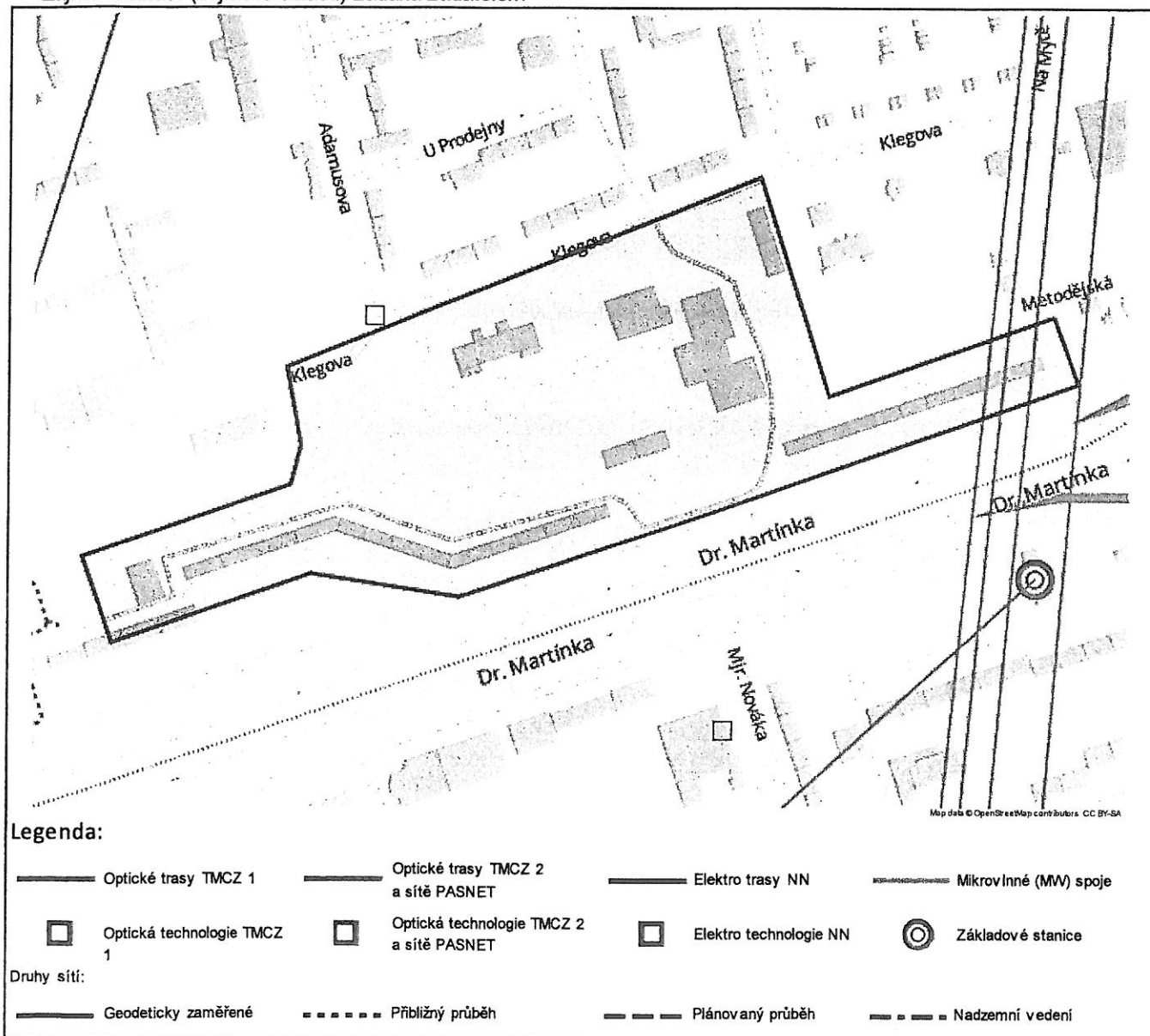
Odeslání stanoviska

E-mail: **pavla.kratochvilova@atregia.cz**

Příloha č. 2

Situační plánek

Zájmová oblast (zájmové oblasti) zadaná žadatelem



Geometrie zájmové oblasti (zájmových oblastí) žádosti ve formátu WKT a souřadnicovém systému S-JTSK. Zkopírováním textu lze geometrii zobrazit v jakémkoli softwaru podporujícím formát WKT.

POLYGON((-472040.0143 -1106784.7791,-472027.8434 -1106829.4937,-472271.7893 -1106891.1416,-472444.2976 -1106932.4166,-472540.0768 -1106909.1333,-472673.6914 -1106942.2062,-472688.2434 -1106885.0562,-472548.5434 -1106850.3958,-472539.8122 -1106825.7895,-472544.8393 -1106774.4604,-472394.5559 -1106729.7458,-472224.4289 -1106678.6812,-472191.9007 -1106823.3286,-472040.0143 -1106784.7791))

Atergia s.r.o.
Ing. Pavla Kratochvílová
Milady Horákové 50
602 00 Brno

V Praze, 31.8.2016

Naše zn.: **160831-140515447**

Věc: vyjádření k žádosti k akci "**Zezeň Savarin (Dr. Martinka)**"

Sdělujeme Vám, že společnost Vodafone Czech Republic a.s., se sídlem Praha 5, náměstí Junkových 2, IČ: 25788001, zapsaná dne 13.8. 1999 v obchodním rejstříku vedeném Městským soudem v Praze pod spisovou značkou B.6064 na základě předložené dokumentace ze dne **31.8.2016**

souhlasí s realizací projektu.

Ve vámi zadaném zájmovém území a v uvedené výšce (výška stavby: 0 m, výška jeřábu: 0 m) se nenachází žádné podzemní ani nadzemní vedení naší společnosti.

Platnost vyjádření je **1 rok** od data vydání.

S pozdravem

v.z. Ing. Ivana Glosová
Vodafone Czech Republic a.s.
Technická 23
616 00 Brno


Vodafone Czech Republic a.s.
náměstí Junkových 2, 155 00 Praha 5
IČO: 25788001, DIČ: CZ25788001
tel.: 776 971 111, fax: 776 971 92
-50-

Tel.: 608 014 915
E-mail: east@vodafone.cz

Seznam příloh/přiložených souborů:
Zadost_160831-140515447.pdf

11

itself

itself s.r.o., Pálavské náměstí 4343/11, 628 00 Brno – Židenice
tel. +420 533 383 333, fax +420 533 383 334, itself@itself.cz

V Brně dne: 15.9.2016
Číslo jednací: 16/003657
Platnost tohoto vyjádření končí dne: 15. 9. 2018
Vyřizuje:
Zdeněk Sýkora
sykora@itself.cz
+420533383342

Žadatel:
Atregia s.r.o.
Pavla Kratochvílová
Milady Horákové 50
60200 Brno

Věc: Vyjádření ke stavbě



Zeleň Savarin (Dr. Martinka)

Katastrální území: Ostrava

Investor: Atregia s.r.o.

Z hlediska zájmů fy. **itself s.r.o.**, Pálavské náměstí 11, Brno 628 00, **nemáme** ke shora uvedené akci připomínky.

Dle předložené situace **nedojde** předmětnou stavbou k dotčení inženýrské sítě v naší správě.

itself 
itself s.r.o., Pálavské nám. 4343/11
628 00 Brno, IČ 18824014, DIČ CZ18824014
zapsaná u KS Brno, s.r.o. C, v. l. 1274


Příloha: Přehledová situace s vyznačením podzemní optické trasy fy **itself s.r.o.**



Atregia s. r. o.
 Pavla Kratochvílová
 Milady Horákové 50
 602 00 Brno

VÁŠ DOPIS ZNAČKY / ZE DNE
 185386 / 30.8.2016

NAŠE ZNAČKA
 16/123/Ta

VYŘIZUJE / LINKA
 Ing.Tabášek/558461455

PASKOV
 1.9.2016

Věc: Vyjádření k existenci sítí v rámci akce „Zeleň Savarin (Dr. Martíňka)“ k. ú. Hrabůvka.

Na základě Vaší žádosti o vyjádření k výše uvedené akci a zaslaného zákresu zájmového území na podkladě katastrální mapy Vám sdělujeme, že v dotčeném území nemáme žádné inženýrské sítě v majetku ani správě společnosti a proto nemáme připomínky k přípravě a realizaci této akce.

S pozdravem

Biocel Paskov a.s.
 Zahradní 762
 739 21 PASKOV

Ing. Jiří Tabášek
 příprava a realizace investic

Příloha : Zákres zájmového území – 1xA4

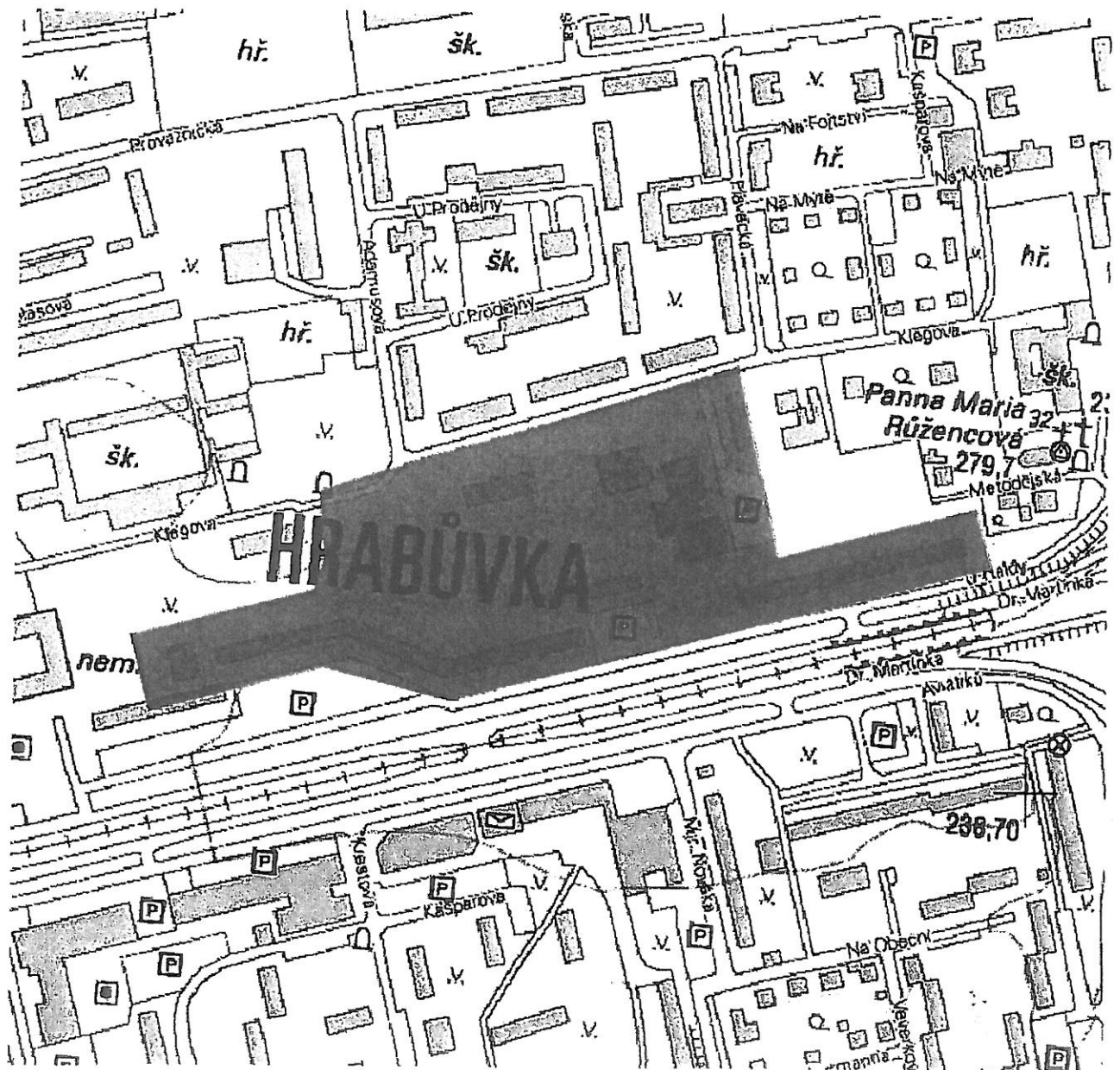
Biocel Paskov a. s.

739 21 Paskov, Zahradní 762, Česká republika
 Tel.: 558 46 1111 · Fax: 558 46 1113 · office@biocel.cz · www.biocel.cz
 IČ: 26420317 · DIČ: CZ26420317 · Bankovní spojení: Raiffeisenbank a. s., č. ú. 1015005474/5500
 IBAN: CZ39 5500 0000 00101500 5474
 Společnost zapsána v obchodním rejstříku Krajského soudu v Ostravě v oddíle B, vložka 2488
 S102/7.4

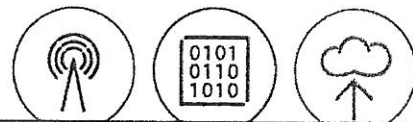
Dotčená k.ú.:
KÚ: Hrabůvka (714585)

Dotčená k.ú.:
KÚ: Hrabůvka (714585)

Dotčené pozemky:
Ostrava-Savarin



Více informací o službě naleznete na <http://www.mawis.eu>. V případě dotazu či zájmu o příjem žádosti elektronickou cestou, kontaktujte zákaznické centrum: tel.: +420 251 618 458, e-mail: info@mawis.eu



Atregia s.r.o.

Šebrov 215

67922 Šebrov-Kateřina

Váš dopis značky / ze dne	Naše značka	Vyřizuje	Místo odeslání / dne
0000185386 / 30.08.2016	UPTS/OS/154878/2016	Ing. Jiří Majzner	Praha / 03.10.2016

Věc: Vyjádření k existenci podzemních sítí spol. České Radiokomunikace, a.s.

Účel: Existence sítí

Akce: Zeleň Savarin (Dr. Martíňka), Ostrava - Hrabůvka

Z hlediska zájmů Českých Radiokomunikací, a.s. nemáme ke shora uvedené akci připomínky. V uvedené lokalitě se nenachází žádné podzemní zařízení v naší správě.

Upozornění: OK a HDPE trubky Českých Radiokomunikací, a.s. procházejí v blízkosti Vaší stavby. Pro Vaši orientaci přikládáme přehlednou situaci. V případě přiblížení se stavby k vyznačené trase je nutné požádat České Radiokomunikace, a.s. o nové vyjádření a vytýčení optického kabelu.

S pozdravem

Za správnost:

České Radiokomunikace, a.s.
Skokanská 2117/1
169 00 Praha 6
(54)

Ing. Houzvička Tomáš
Senior specialista ATP

Příloha: Daňový doklad

Platnost tohoto vyjádření je jeden rok od data vystavení, tj. do 03.10.2017

Úhradu částky za vyjádření provedte na účet Českých Radiokomunikací, a.s. Číslo účtu Českých Radiokomunikací, a.s. vč. variabilního symbolu naleznete na přiloženém Zjednodušeném daňovém dokladu.

1:500
K.Ú. Hrabůvka

Optické vedení č. 1

1576

156

485/28

485/1

V.

485/26

485/27

1564

485/28

→ 485/26

→ 477/8

← 477/9

311/34

Majzner
3.10.2016

Dial Telecom, a.s.
Křížíkova 237/36a
186 00 Praha 8-Karlín
IČ:28175492
DIČ:CZ28175492
Tel:226204111

Atregia s.r.o.
Milady Horákové 50
Brno
602 00

Naše značka
OV423085

Vyřizuje / Linka
Adášek / 226204111

Vystaveno
30.8.2016

Věc : Vyjádření k dokumentaci pro všechny stupně projektové dokumentace

Název akce/stavby : Zeleň Savarin, ul. Dr. Martíňka - Ostrava, k.ú. Hrabůvka (714585)

Na základě Vaší žádosti Vám sdělujeme následující :

Ve Vámi vyznačeném prostoru stavby

se v současné době nenachází v zemi žádné podzemní komunikační vedení


ve vlastnictví a správě společnosti Dial Telecom, a.s.


K Vámi předloženému záměru nemáme námitek, souhlasíme s vydáním rozhodnutí ve všech stupních projektové dokumentace.

Platnost tohoto vyjádření je 1rok od jeho vydání.

Při změně rozsahu stavby je nutno požádat naši organizaci o nové vyjádření k existenci sítí elektronických komunikací.

S přátelským pozdravem

 Dial Telecom
 Dial Telecom, a.s.
 Naše značka: OV423085, Brno
 IČO: 28175492, DIČ: CZ: 175492




Atregia s.r.o.
Kratochvílová Pavla
Milady Horákové 50
60200 Brno
pavla.kratochvilova@atregia.cz

Re: Vyjádření k existenci sítí
No: MN/ 14159 /16/MZA Dne: 02.09.16

Dle žádosti evid.č. 0000185386 ze dne 30.08.2016 doručené na naši adresu, jsme po porovnání přiložených informací zjistili, že přes zájmové území plánované stavby „Zeleň Savarin (Dr. Martinka), KÚ: Hrabůvka (714585)“ **nevedou** naše mikrovlnné radioreléové spoje ani podzemní vedení.

S pozdravem

 (06)
 Miracle Network, spol. s r.o.
 Dubečská 67, 100 00 Praha 10
 DIČ CZ48110817

Aleš Matoušek
 Miracle Network, spol. s r.o.
 Dubečská 67
 100 00, Praha 10

e-mail: matousek@miracle.cz
 mobil: +420 737 218 983

Platnost vyjádření 12 měsíců



ČD-Telematika

Atregia s.r.o.
Ing. Pavla Kratochvílová
Milady Horákové 50
602 00 Brno

Číslo jednací 1201610093
Datum 1.9.2016

Vyřizuje Tomáš Lariš
telefon +420 602 224 077
e-mail Tomas.Laris@cdt.cz

Věc: **Souhrnné stanovisko k existenci komunikačního vedení a zařízení ve správě ČD - Telematika a.s. k předprojektové přípravě, studii.**

Název stavby: **Zeleň Savarin (Dr. Martinka)**

Při realizaci výše uvedené stavby **NEDOJDE** ke styku se sítí elektronických komunikací, která je chráněna ochranným pásmem dle §102 zák. č. 127/2005 Sb., o elektronických komunikacích.

Toto vyjádření platí pouze pro dokumentaci ověřenou společností ČD - Telematika a.s. a pro rozsah prací na ní vyznačených.

Vyjádření je platné pouze pro zájmové území vyznačené žadatelem včetně důvodu stanoveného žadatelem.

Vyjádření pozbývá platnosti dne 1.9.2018

ČD - Telematika a.s.
Pernerova 2819/2a
130 00 Praha 3

www.cdt.cz



ČD-Telematika

Příloha k vyjádření číslo jednací: 1201610093


Přehledka


Podkladová data (c) ČUZK



www.cdt.cz







E. 2

Závazná stanoviska, stanoviska, rozhodnutí, vyjádření dotčených orgánů a správců sítí technické infrastruktury

Seznam obeslaných dotčených orgánů a správců sítí technické infrastruktury:

	Název	Adresa
1	Ostravské vodárny a kanalizace, a.s.	Nádražní 28/3114, 729 71 Ostrava
2	Česká telekomunikační infrastruktura, a.s.	Olšanská 2681/6, 130 00 Praha 3
3	RWE Distribuční služby, s.r.o.	Plynárenská 449/1, 602 00 Brno
4	ČEZ	Duhová 1531/3, 140 53 Praha
5	PODA, a.s.	28. října 1168/102, 702 00 moravská Ostrava
6	Veolia Energie ČR	Elektrárenská 5562/17, 709 74 Ostrava
7	Ostravské komunikace, a.s.	Novoveská 1266/25, 709 00 Ostrava – Mariánské hory
8	UPC Česká republika, s.r.o.	Závišova 5, 140 00 Praha 4
9	Krajská hygienická stanice Moravskoslezského kraje	Na Bělidle 7, 702 00 Ostrava
10	Hasičský záchranný sbor Moravskoslezského kraje	Výškovická 40, 700 30 Ostrava-Zábřeh
11	Policie ČR, Dopravní inspektorát Ostrava	Výstavní 55/705, 703 49 Ostrava
12	Dopravní podnik Ostrava,a.s.	Poděbradova 494/2, 702 00 Ostrava – Moravská Ostrava
13	Magistrát města Ostravy – útvar hlavního architekta, oddělení územního plánování a památkové péče	Prokešovo náměstí 8, 729 30 Ostrava



Ostravské vodárny a kanalizace a.s.

Váš dopis zn.:

Ze dne: 26. ledna 2017

Naše zn.: 3.3/8025/1049/17/Va

Vyřizuje: Ing. Dana Vašíčková

Tel.: 597 475 218

Fax.: 596 118 217

E-mail: vasiczkova.dana@ovak.cz

Atregia s.r.o.

Milady Horákové 50

602 00 BRNO

Datum: 3. března 2017

Vyjádření k projektové dokumentaci pro stavební řízení

Stavba	:	Zeleň Savarin (Dr. Martinka)
Katastr	:	Ostrava - Hrabůvka
Parcela	:	475/1, 485/1, 485/18, 485/19, 485/21, 799/1, 185/17, 1180
Ulice	:	Dr. Martinka, Klegova
Investor	:	SMO, MOB Ostrava-Jih

Předložená dokumentace řeší revitalizaci stávajícího veřejného prostoru v blízkosti komerčního centra Savarin. Srážkové vody ze zpevněných ploch budou likvidovány zasakováním do okolního terénu, část dešťových vod z předprostoru centra Savarin bude svedena do stávajících uličních vpustí. Vzhledem ke zmenšení zpevněné plochy a změně povrchu dojde ke snížení množství odváděných srážkových vod do kanalizace.

Informativní umístění vodovodů DN 100 – DN 400 a kanalizací DN 300 - DN 900/1350 v provozování společnosti Ostravské vodárny a kanalizace a.s. v zájmové lokalitě je patrné z přiložené situace.

S předloženou dokumentací pro stavební řízení souhlasíme za těchto podmínek:

1. Zařízení v provozování společnosti Ostravské vodárny a kanalizace a.s. budou respektována dle příslušných ČSN, zejména ČSN 736005 (prostorové uspořádání sítí) a zákona č. 274/2001 Sb, ve znění pozdějších předpisů (ochranná pásma). Ochranné pásmo pro vodovody a kanalizace do DN 500 mm (včetně) je 1,5 m, nad DN 500 mm je 2,5 m od vnějšího líce stěny potrubí na každou stranu. U vodovodních řadů nebo kanalizačních stok o průměru nad 200 mm, jejichž dno je uloženo v hloubce větší než 2,5 m pod upraveným povrchem, se vzdálenosti od vnějšího líce zvyšují o 1,0 m. V ochranném pásmu nelze provádět výsadbu dřevin, umisťovat zařízení staveníště, budovat stavby a konstrukce trvalého nebo dočasného charakteru s výjimkou běžné úpravy povrchu a staveb inženýrských sítí, pro které platí ČSN 736005.
2. Stavba musí být prováděna tak, aby nedošlo k porušení stávajících zařízení v provozování naší společnosti. Ve vzdálenosti 1,5 m na každou stranu od trubního řadu musí být zemní práce prováděny ručně.
3. Odběr pitné vody pro potřeby pítka a mlhoviště bude realizován z nové vodovodní přípojky z PE D32, která bude napojena na vodovod pro veřejnou potřebu DN 150. Vodoměrná sestava bude umístěna v armaturní šachtě vodního prvku. Předpokládané množství odebírané pitné vody $Q_{rok} = 20 \text{ m}^3 \cdot \text{r}^{-1}$. Napojení přípojky na řad, dodávku a montáž vodoměru zajišťuje na základě objednávky výhradně společnost Ostravské vodárny a kanalizace a.s. Náklady hradí investor.

4. Liniový žlab kolem nově navrhovaného mlhoviště bude napojen kanalizační přípojkou z PVC DN 150 na kanalizaci DN 400 (na ÚČOV) v provozování společnosti Ostravské vodárny a kanalizace a.s. vedoucí na parcele č. 485/1. Napojení bude provedeno navrtáním do horní třetiny průtočného profilu stoky. Odbočení z kanalizace pro napojení kanalizační přípojky tj. provedení jádrové navrtávky a napojení přípojky provádí na základě objednávky a za úplatu výhradně společnost Ostravské vodárny a kanalizace a.s.
5. Musí být zachována možnost příjezdu těžké techniky k údržbě a provozování stávající kanalizace v předprostoru centra Savarin. Upozorňujeme, že únosnost navrhované dlažby, potažmo konstrukční vrstvy, musí být dimenzována na pojezd vozidel do 40t.
6. Veškeré nově navrhované objekty (výsadba dřevin, zvýšené záhony, základové patky sloupů veřejného osvětlení, armaturní šachta, vodní prvek, mobiliář aj.) budou umístěny mimo ochranné pásmo vodovodů a kanalizací v provozování společnosti Ostravské vodárny a kanalizace a.s. Okraj mlhoviště musí být umístěn minimálně 1,5 m od osy stávající kanalizace DN 400.
7. Poklopy kanalizačních šachet a vodovodních armatur budou přístupny po celou dobu stavby a po jejím ukončení budou dotčené poklopy řádně osazeny do nivelety navrhovaných úprav.

Stavba bude realizována za těchto podmínek:

1. V souladu s ustanovením §153, odst.1 zákona č.183/2006 Sb., v platném znění bude před zahájením prací provedeno přesné vytýčení našich zařízení v dotčeném území. Vytýčení je možno objednat na našem oddělení dokumentace, ☎ - 597 475 103.
2. Budou dodrženy požadavky na technické provedení vodovodních řadů, kanalizačních stok a přípojek společnosti Ostravské vodárny a kanalizace a.s.
3. Před zahájením stavby bude podána Přihláška k odběru pitné vody a vypouštění odpadních vod na zákaznickém oddělení společnosti Ostravské vodárny a kanalizace a.s.
4. Zahájení stavby nám bude oznámeno 14 dnů předem a zástupci našich provozů budou přizváni k zahájení zemních prací, k napojování na zařízení v provozování společnosti Ostravské vodárny a kanalizace a.s., ke kontrole dodržení ochranného pásma a k závěrečné kontrolní prohlídce. ☎ - středisko zákaznických prací: 597 475 506, 514, 503
☎ - provoz vodovodu: 597 475 501 ☎ - provoz kanalizace 597 475 411
5. Protokol o kontrole osazení poklopů bude součástí spisové dokumentace u závěrečné kontrolní prohlídky. Při kontrole nám bude předána dokumentace přípojek dle skutečného provedení.

Ostravské vodárny a kanalizace a.s.

Nádražní 28 / 3114



729 71 Ostrava - Moravská Ostrava

Ing. Dana Vašíčková

vedoucí oddělení dokumentace

Platnost vyjádření je dva roky.

prip#3542096, kanal_prip#3547102

Přílohy: dokumentace, situace

**VYJÁDŘENÍ O EXISTENCI SÍTĚ ELEKTRONICKÝCH KOMUNIKACÍ
A VŠEOBECNÉ PODMÍNKY OCHRANY SÍTĚ ELEKTRONICKÝCH KOMUNIKACÍ
SPOLEČNOSTI Česká telekomunikační infrastruktura a.s.**

vydané podle § 101 zákona č. 127/2005 Sb., o elektronických komunikacích a o změně některých souvisejících zákonů (zákon o elektronických komunikacích), ve znění pozdějších předpisů a § 161 zákona č. 183/2006 Sb., o územním plánování a stavebním řádu (stavební zákon) či dle dalších příslušných právních předpisů

Číslo jednací: 518283/17

Číslo žádosti: 0117 791 651

Důvod vydání *Vyjádření*: Stavební řízení

Platnost tohoto *Vyjádření* končí dne: 24. 1. 2019.

Žadatel	Atregia s.r.o.	
Stavebník	Statutární město Ostrava, Prokešovo náměstí 1803/8, Ostrava, 70200	
Název akce	Zeleň Savarin (Dr. Martínka)	
Zájmové území	Okres	Ostrava-město
	Obec	Ostrava
	Kat. území / č. parcely	Hrabůvka

Žadatel shora označenou žádostí určil a vyznačil zájmové území, jakož i stanovil důvod pro vydání *Vyjádření* o existenci sítě elektronických komunikací a Všeobecných podmínek ochrany sítě elektronických komunikací společnosti *Česká telekomunikační infrastruktura a.s.* (dále jen *Vyjádření*).

Na základě určení a vyznačení zájmového území žadatelem a na základě stanovení důvodu pro vydání *Vyjádření* vydává společnost *Česká telekomunikační infrastruktura a.s.* následující *Vyjádření*:

Ve vyznačeném zájmovém území se nachází síť elektronických komunikací
společnosti *Česká telekomunikační infrastruktura a.s.* (dále jen *SEK*)
nebo její ochranné pásmo.

Existence a poloha *SEK* je zakreslena v příloženém výřezu/výřezech z účelové mapy *SEK* společnosti *Česká telekomunikační infrastruktura a.s.* Ochranné pásmo *SEK* je v souladu s ustanovením § 102 zákona č. 127/2005 Sb., o elektronických komunikacích a o změně některých souvisejících zákonů stanoveno rozsahem 1,5 m po stranách krajního vedení *SEK* a není v příloženém výřezu/výřezech z účelové mapy *SEK* společnosti *Česká telekomunikační infrastruktura a.s.* vyznačeno (dále jen *Ochranné pásmo*).

(1) *Vyjádření* je platné pouze pro zájmové území určené a vyznačené žadatelem, jakož i pro důvod vydání *Vyjádření* stanovený žadatelem v žádosti.

Číslo jednací: 518283/17

Číslo žádosti: 0117 791 651

Vyjádření pozbývá platnosti uplynutím doby platnosti v tomto *Vyjádření* uvedeného, změnou rozsahu zájmového území či změnou důvodu vydání *Vyjádření* uvedeného v žádosti, nesplněním povinnosti stavebníka dle bodu (3) tohoto *Vyjádření*, a nebo pokud se žadatel či stavebník bezprostředně před zahájením realizace stavby ve vyznačeném zájmovém území prokazatelně neujistí u společnosti *Česká telekomunikační infrastruktura a.s.* o tom, zda toto *Vyjádření* v době bezprostředně předcházející zahájení realizace stavby ve vyznačeném zájmovém území stále odpovídá skutečnosti, to vše v závislosti na tom, která ze skutečností rozhodná pro pozbytí platnosti tohoto *Vyjádření* nastane nejdříve.

(2) Podmínky ochrany *SEK* jsou stanoveny v tomto *Vyjádření* a ve Všeobecných podmínkách ochrany *SEK* společnosti *Česká telekomunikační infrastruktura a.s.*, které jsou nedílnou součástí tohoto *Vyjádření*. Stavebník, nebo jím pověřená třetí osoba, je povinen řídit se těmito Všeobecnými podmínkami ochrany *SEK* společnosti *Česká telekomunikační infrastruktura a.s.*

(3) Stavebník, nebo jím pověřená třetí osoba, je povinen pouze pro případ, že

a) existence a poloha *SEK*, jež je zakreslena v příloženém výřezu/výřezech z účelové mapy *SEK* společnosti *Česká telekomunikační infrastruktura a.s.* a nebo

b) toto *Vyjádření*, včetně Všeobecných podmínek ochrany *SEK*

nepředstavuje dostatečnou informaci pro záměr, pro který podal shora označenou žádost nebo pro zpracování projektové dokumentace stavby, která koliduje se *SEK*, nebo zasahuje do Ochranného pásma *SEK*, vyzvat písemně společnost *Česká telekomunikační infrastruktura a.s.* k upřesnění podmínek ochrany *SEK*, a to prostřednictvím zaměstnance společnosti *Česká telekomunikační infrastruktura a.s.* pověřeného ochranou sítě - Radim Koňář, e-mail: radim.konar@cetin.cz (dále jen *POS*).

(4) Přeložení *SEK* zajistí její vlastník, společnost *Česká telekomunikační infrastruktura a.s.* Stavebník, který vyvolal překládku *SEK* je dle ustanovení § 104 odst. 17 zákona č. 127/2005 Sb., o elektronických komunikacích a o změně některých souvisejících zákonů povinen uhradit společnosti *Česká telekomunikační infrastruktura a.s.* veškeré náklady na nezbytné úpravy dotčeného úseku *SEK*, a to na úrovni stávajícího technického řešení.

(5) Pro účely přeložení *SEK* dle bodu (3) tohoto *Vyjádření* je stavebník povinen uzavřít se společností *Česká telekomunikační infrastruktura a.s.* Smlouvu o realizaci překládky *SEK*.

(6) Společnost *Česká telekomunikační infrastruktura a.s.* prohlašuje, že žadateli byly pro jím určené a vyznačené zájmové území poskytnuty veškeré, ke dni podání shora označené žádosti, dostupné informace o *SEK*.

(7) Žadateli převzetím tohoto *Vyjádření* vzniká povinnost poskytnuté informace a data užít pouze k účelu, pro který mu byla tato poskytnuta. Žadatel není oprávněn poskytnuté informace a data rozmnožovat, rozšiřovat, pronajímat, půjčovat či jinak užívat bez souhlasu společnosti *Česká telekomunikační infrastruktura a.s.* V případě porušení těchto povinností vznikne žadateli odpovědnost vyplývající z platných právních předpisů, zejména předpisů práva autorského.

V případě dotazů k *Vyjádření* lze kontaktovat společnost *Česká telekomunikační infrastruktura a.s.* na asistenční lince 238 461 111.

Přílohami *Vyjádření* jsou:

- Všeobecné podmínky ochrany *SEK* společnosti *Česká telekomunikační infrastruktura a.s.*
- Situační výkres (obsahuje zájmové území určené a vyznačené žadatelem a výřezy účelové mapy *SEK*)
- Informace k podmínkám napojení
- Informace k vytyčení *SEK*

Číslo jednací: 518283/17

Číslo žádosti: 0117 791 651

Vyjádření vydala společnost *Česká telekomunikační infrastruktura a.s.* dne: 24. 1. 2017.



Česká telekomunikační infrastruktura a.s.
Olšanská 2681/6
130 00 Praha 3
DIČ: CZ04084063

96

Všeobecné podmínky ochrany *SEK* společnosti *Česká telekomunikační infrastruktura a.s.*

I. Obecná ustanovení

1. Stavebník, nebo jím pověřená třetí osoba, je povinen při provádění jakýchkoliv činností, zejména stavebních nebo jiných prací, při odstraňování havárií a projektování staveb, řídit se platnými právními předpisy, technickými a odbornými normami (včetně doporučených), správnou praxí v oboru stavebnictví a technologickými postupy a učinit veškerá opatření nezbytná k tomu, aby nedošlo k poškození nebo ohrožení sítě elektronických komunikací ve vlastnictví společnosti *Česká telekomunikační infrastruktura a.s.* a je výslovně srozuměn s tím, že *SEK* jsou součástí veřejné komunikační sítě, jsou zajišťovány ve veřejném zájmu a jsou chráněny právními předpisy.
2. Při jakékoliv činnosti v blízkosti vedení *SEK* je stavebník, nebo jím pověřená třetí osoba, povinen respektovat ochranné pásmo *SEK* tak, aby nedošlo k poškození nebo zamezení přístupu k *SEK*. Při křížení nebo souběhu činností se *SEK* je povinen řídit se platnými právními předpisy, technickými a odbornými normami (včetně doporučených), správnou praxí v oboru stavebnictví a technologickými postupy. Při jakékoliv činnosti ve vzdálenosti menší než 1,5 m od krajního vedení vyznačené trasy podzemního vedení *SEK* (dále jen *PVSEK*) nesmí používat mechanizačních prostředků a nevhodného nářadí.
3. Pro případ porušení kterékoliv z povinností stavebníka, nebo jím pověřené třetí osoby, založené Všeobecnými podmínkami ochrany *SEK* společnosti *Česká telekomunikační infrastruktura a.s.* je stavebník, nebo jím pověřená třetí osoba, odpovědný za veškeré náklady a škody, které společnosti *Česká telekomunikační infrastruktura a.s.* vzniknou porušením jeho povinností.
4. V případě, že budou zemní práce zahájeny po uplynutí doby platnosti tohoto *Vyjádření*, nelze toto *Vyjádření* použít jako podklad pro vytyčení a je třeba požádat o vydání nového *Vyjádření*.
5. Bude-li žadatel na společnosti *Česká telekomunikační infrastruktura a.s.* požadovat, aby se jako účastník správního řízení, pro jehož účely bylo toto *Vyjádření* vydáno, vzdala práva na odvolání proti rozhodnutí vydanému ve správním řízení, pro jehož účely bylo toto *Vyjádření* vydáno, je povinen kontaktovat *POS*.

II. Součinnost stavebníka při činnostech v blízkosti *SEK*

1. Započetí činnosti je stavebník, nebo jím pověřená třetí osoba, povinen oznámit *POS*. Oznámení bude obsahovat číslo *Vyjádření*, k němuž se vztahují tyto podmínky.
2. Před započítáním zemních prací či jakékoliv jiné činnosti je stavebník, nebo jím pověřená třetí osoba, povinen zajistit vyznačení tras *PVSEK* na terénu dle polohopisné dokumentace. S vyznačenou trasou *PVSEK* prokazatelně seznámí všechny osoby, které budou a nebo by mohly činnosti provádět.
3. Stavebník, nebo jím pověřená třetí osoba, je povinen upozornit jakoukoliv třetí osobu, jež bude provádět zemní práce, aby zjistila nebo ověřila stranovou a hloubkovou polohu *PVSEK* příčnými sondami, a je srozuměn s tím, že možná odchylka uložení středu trasy *PVSEK*, stranová i hloubková, činí +/- 30 cm mezi skutečným uložením *PVSEK* a polohovými údaji ve výkresové dokumentaci.
4. Při provádění zemních prací v blízkosti *PVSEK* je stavebník, nebo jím pověřená třetí osoba, povinen postupovat tak, aby nedošlo ke změně hloubky uložení nebo prostorového uspořádání *PVSEK*. Odkryté *PVSEK* je stavebník, nebo jím pověřená třetí osoba, povinen zabezpečit proti prověšení, poškození a odcizení.
5. Při zjištění jakéhokoliv rozporu mezi údaji v projektové dokumentaci a skutečností je stavebník, nebo jím pověřená třetí osoba, povinen bez zbytečného odkladu přerušit práce a zjištění rozporu oznámit *POS*. V přerušených pracích lze pokračovat teprve poté, co od *POS* prokazatelně obdržel souhlas k pokračování v pracích.
6. V místech, kde *PVSEK* vystupuje ze země do budovy, rozváděče, na sloup apod. je stavebník, nebo jím pověřená třetí osoba, povinen vykonávat zemní práce se zvýšenou mírou opatrnosti s ohledem na ubývající krytí nad *PVSEK*. Výkopové práce v blízkosti sloupů nadzemního vedení *SEK* (dále jen *NVSEK*) je povinen provádět v takové vzdálenosti, aby nedošlo k narušení jejich stability, to vše za dodržení platných právních předpisů, technických a odborných norem, správné praxi v oboru stavebnictví a technologických postupů.

7. Při provádění zemních prací, u kterých nastane odkrytí *PVSEK*, stavebník, nebo jím pověřená třetí osoba před zakrytím *PVSEK* vyzve *POS* ke kontrole. Zához je stavebník oprávněn provést až poté, kdy prokazatelně obdržel souhlas *POS*.

8. Stavebník, nebo jím pověřená třetí osoba, není oprávněn manipulovat s kryty kabelových komor a vstupovat do kabelových komor bez souhlasu společnosti *Česká telekomunikační infrastruktura a.s.*

9. Stavebník, nebo jím pověřená třetí osoba, není oprávněn trasu *PVSEK* mimo vozovku přejíždět vozidly nebo stavební mechanizací, a to až do doby, než *PVSEK* řádně zabezpečí proti mechanickému poškození. Stavebník, nebo jím pověřená třetí osoba, je povinen projednat s *POS* způsob mechanické ochrany trasy *PVSEK*. Při přepravě vysokého nákladu nebo mechanizace pod trasou *NVSEK* je stavebník, nebo jím pověřená třetí osoba, povinen respektovat výšku *NVSEK* nad zemí.

10. Stavebník, nebo jím pověřená třetí osoba, není oprávněn na trase *PVSEK* (včetně ochranného pásma) jakkoliv měnit niveletu terénu, vysazovat trvalé porosty ani měnit rozsah a konstrukci zpevněných ploch (např. komunikací, parkovišť, vjezdů aj.).

11. Stavebník, nebo jím pověřená třetí osoba, je povinen manipulační a skladové plochy zřizovat v takové vzdálenosti od *NVSEK*, aby činnosti na/v manipulačních a skladových plochách nemohly být vykonávány ve vzdálenost menší než 1m od *NVSEK*.

12. Stavebník, nebo jím pověřená třetí osoba, není oprávněn užívat, přemísťovat a odstraňovat technologické, ochranné a pomocné prvky *SEK*.

13. Stavebník, nebo jím pověřená třetí osoba, není oprávněn bez předchozího projednání jakkoliv manipulovat s případně odkrytými prvky *SEK*, zejména s ochrannou skříní optických spojek, optickými spojkami, technologickými rezervami či jakýmkoliv jiným zařízením *SEK*.

14. Stavebník, nebo jím pověřená třetí osoba, je povinen každé poškození či krádež *SEK* neprodleně od okamžiku zjištění takové skutečnosti, oznámit *POS* na telefonní číslo: 602 438 599 nebo v mimopracovní době na telefonní číslo 238 462 690.

III. Práce v objektech a odstraňování objektů

1. Stavebník, nebo jím pověřená třetí osoba, je povinen před zahájením jakýchkoliv prací v budovách a jiných objektech, kterými by mohl ohrozit stávající *SEK*, prokazatelně kontaktovat *POS* a zajistit u společnosti *Česká telekomunikační infrastruktura a.s.* bezpečné odpojení *SEK*.

2. Při provádění činností v budovách a jiných objektech je stavebník, nebo jím pověřená třetí osoba, povinen v souladu s právními předpisy, technickými a odbornými normami (včetně doporučených), správnou praxí v oboru stavebnictví a technologickými postupy provést mimo jiné průzkum vnějších i vnitřních vedení *SEK* na omítce i pod ní.

IV. Součinnost stavebníka při přípravě stavby

1. Pokud činností stavebníka, nebo jím pověřené třetí osoby, k níž je třeba povolení správního orgánu dle zvláštního právního předpisu, dojde k ohrožení či omezení *SEK*, je stavebník, nebo jím pověřená třetí osoba, povinen kontaktovat *POS* a předložit zakreslení *SEK* do příslušné dokumentace stavby (projektové, realizační, koordinační atp.).

2. V případě, že pro činnosti stavebníka, nebo jím pověřené třetí osoby, není třeba povolení správního orgánu dle zvláštního právního předpisu, je stavebník, nebo jím pověřená třetí osoba, povinen předložit zakreslení trasy *SEK* i s příslušnými kótami do zjednodušené dokumentace (katastrální mapa, plánec), ze které bude zcela patrná míra dotčení *SEK*.

3. Při projektování stavby, rekonstrukce či přeložky vedení a zařízení silových elektrických sítí, elektrických trakcí vlaků a tramvají, nejpozději však před zahájením správního řízení ve věci povolení stavby, rekonstrukce či přeložky vedení a zařízení silových elektrických sítí, elektrických trakcí vlaků a tramvají, je stavebník, nebo jím pověřená třetí osoba, povinen provést výpočet rušivých vlivů, zpracovat ochranná opatření a předat je POS.

4. Při projektování stavby, při rekonstrukci, která se nachází v ochranném pásmu radiových tras společnosti *Česká telekomunikační infrastruktura a.s.* a překračuje výšku 15 m nad zemským povrchem, a to včetně dočasných objektů zařízení staveniště (jeřáby, konstrukce, atd.), nejpozději však před zahájením správního řízení ve věci povolení takové stavby, je stavebník nebo jím pověřená třetí osoba, povinen kontaktovat POS. Ochranné pásmo radiových tras v šíři 50m je zakresleno do situačního výkresu. Je tvořeno dvěma podélnými pruhy o šíři 25 m po obou stranách radiového paprsku v celé jeho délce, resp. 25 m kruhem kolem vysílacího radiového zařízení.

5. Pokud se v zájmovém území stavby nachází podzemní silnoproudé vedení (NN) společnosti *Česká telekomunikační infrastruktura a.s.* je stavebník, nebo jím pověřená třetí osoba, před zahájením správního řízení ve věci povolení správního orgánu k činnosti stavebníka, nebo jím pověřené třetí osoby, nejpozději však před zahájením stavby, povinen kontaktovat POS.

6. Pokud by navrhované stavby (produktovody, energovody aj.) svými ochrannými pásmy zasahovaly do prostoru stávajících tras a zařízení SEK, či do jejich ochranných pásem, je stavebník, nebo jím pověřená třetí osoba, povinen realizovat taková opatření, aby mohla být prováděna údržba a opravy SEK, a to i za použití mechanizace, otevřeného plamene a podobných technologií.

V. Křížení a souběh se SEK

1. Stavebník, nebo jím pověřená třetí osoba, je povinen v místech křížení PVSEK se sítěmi technické infrastruktury, pozemními komunikacemi, parkovacími plochami, vjezdy atp. ukládat PVSEK v zákonnými předpisy stanovené hloubce a chránit PVSEK chráničkami s přesahem minimálně 0,5 m na každou stranu od hrany křížení. Chráničku je povinen utěsnit a zamezit vnikání nečistot.

2. Stavebník nebo jím pověřená třetí osoba, je výslovně srozuměn s tím, že v případě, kdy hodlá umístit stavbu sjezdu či vjezdu, je povinen stavbu sjezdu či vjezdu umístit tak, aby metalické kabely SEK nebyly umístěny v hloubce menší než 0,6 m a optické nebyly umístěny v hloubce menší než 1 m.

3. Stavebník, nebo jím pověřená třetí osoba, je povinen základy (stavby, opěrné zdi, podezdívky apod.) umístit tak, aby dodržel minimální vodorovný odstup 1,5 m od krajního vedení, případně kontaktovat POS.

4. Stavebník, nebo jím pověřená třetí osoba, není oprávněn trasy PVSEK znepřístupnit (např. zabetonováním).

5. Stavebník, nebo jím pověřená třetí osoba, je při křížení a souběhu stavby nebo sítě technické infrastruktury s kabelovodem povinen zejména:

- pokud plánované stavby nebo trasy sítě technické infrastruktury budou umístěny v blízkosti kabelovodu ve vzdálenosti menší než 2 m nebo při křížení kabelovodu ve vzdálenosti menší než 0,5 m nad nebo kdekoli pod kabelovodem, předložit POS zakreslení v příčných řezech,
- do příčného řezu zakreslit také profil kabelové komory v případě, kdy jsou sítě technické infrastruktury či stavby umístěny v blízkosti kabelové komory ve vzdálenosti menší než 2 m,
- neumísťovat nad trasou kabelovodu v podélném směru sítě technické infrastruktury,
- předložit POS vypracovaný odborný statický posudek včetně návrhu ochrany tělesa kabelovodu pod stavbou, ve vjezdu nebo pod zpevněnou plochou,
- nezakrývat vstupy do kabelových komor, a to ani dočasně,
- projednat s POS, nejpozději ve fázi projektové přípravy, jakékoliv výkopové práce, které by mohly být vedeny v úrovni či pod úrovní kabelovodu nebo kabelové komory a veškeré případy, kdy jsou trajektorie podvrtní a protlaků ve vzdálenosti menší než 1,5 m od kabelovodu.

Informace k podmínkám napojení

Společnost *Česká telekomunikační infrastruktura a.s.*, jako vlastník technické infrastruktury, Vám poskytuje dle ustanovení § 161 odst. 1 zákona č. 183/2006 Sb., o územním plánování a stavebním řádu (dále jen stavební zákon) současně s vydáním *Vyjádření* následující informace o podmínkách včasného napojení stavby (objektu) k *SEK* u níž je zájem o služby elektronických komunikací (internet, televize, hlas...).

Pro urychlení a usnadnění napojení Vašeho objektu k *SEK* a následnému zprovoznění požadovaných služeb společnosti *Česká telekomunikační infrastruktura a.s.*, kontaktujte, prosím, naše pracoviště Plánování a výstavba sítě, které bude koordinátorem napojení objektu k *SEK*. Podmínkou napojení objektu na *SEK* je splnění technických, ekonomických a správních podmínek napojení v dané lokalitě. Kontaktním pracovníkem pro řešení napojení Vašeho objektu k *SEK* je Skowronek Valter, Jablonského 2091 Ostrava, mail: valter.skowronek@cetin.cz.

Další užitečné informace:

- V rámci přípravy stavby podejte žádost o vydání územního rozhodnutí, a to včetně výstavby přípojky k *SEK*. V žádosti o vydání územního rozhodnutí je vhodné tuto trasu označit jako stavební objekt - „SO Zeleně Savarin (Dr. Martíňka) trasa SEK společnosti Česká telekomunikační infrastruktura a.s.“ Trasu kabelu *SEK* a místo napojení na stávající síť společnosti *Česká telekomunikační infrastruktura a.s.* konzultujte s výše uvedeným kontaktním pracovníkem. Pokud jste již žádost o vydání územního rozhodnutí podali, případně územní rozhodnutí bylo již vydáno bez trasy *SEK*, požádejte o změnu územního rozhodnutí u nové trasy *SEK* nutné pro napojení požadovaných objektů (projednání žádosti o změnu územního rozhodnutí se provádí pouze v rozsahu této změny).
- Dovolujeme si Vás požádat, abyste informovali výše uvedeného kontaktního pracovníka naší společnosti o nabytí právní moci územního rozhodnutí vydaného na stavbu a přípojku vedení *SEK*. V případě potřeby s Vámi společnost *Česká telekomunikační infrastruktura a.s.*, uzavře smlouvu o postoupení práv a povinností vyplývajících z územního rozhodnutí pro výstavbu přípojky vedení *SEK*.
- Na základě našich zkušeností je výhodné v rámci výstavby objektu provést přípravu pro následné vybudování vnitřních komunikačních rozvodů (např. trubkováním ve zdivu) nebo vybudovat vlastní komunikační rozvody s možností napojení k *SEK*. Dodatečně budované vnitřní rozvody mohou narušit estetický vzhled vybudovaného objektu.
- Dovolujeme si Vás také upozornit na současné právní aspekty plynoucí ze stavebního zákona a vyhlášky č. 268/2009 Sb., o technických požadavcích na stavby. Stavba dle ustanovení § 34 odst. 4 této vyhlášky musí umožňovat vstup silnoproudých a komunikačních kabelů do budovy, umístění rozvodných skříní a provedení vnitřních silnoproudých a komunikačních rozvodů až ke koncovým bodům sítě. Vnitřní elektrické rozvody silnoproudé a komunikační musí splňovat požadavky na zabezpečení proti zneužití.
- Společnost *Česká telekomunikační infrastruktura a.s.* Vám nabízí předání typového projektu pro realizaci vnitřních rozvodů, koncového bodu sítě a řešení vstupu vedení *SEK* ke koncovému bodu sítě. V případě zájmu o uvedené typové řešení kontaktujte, prosím, výše uvedeného kontaktního pracovníka.
- Pokud uvažujete o odprodeji Vámi budované sítě společnosti *Česká telekomunikační infrastruktura a.s.* (vztahuje se k síti větších územních celků jako jsou průmyslové zóny, obytné soubory atp.), dovolujeme si Vás upozornit na nezbytnost uzavření smlouvy o smlouvě budoucí kupní ještě před zahájením realizace. Smlouva o smlouvě budoucí kupní bude upravovat především realizační, cenové a platební podmínky budované sítě a také problematiku věcných břemen k dotčeným nemovitostem. Na základě smlouvy o smlouvě budoucí kupní bude následně uzavřena vlastní kupní smlouva. Zpracování projektové dokumentace Vámi budované sítě konzultujte, prosím, s výše uvedeným kontaktním pracovníkem, který pro Vás zajistí nutnou konzultaci technických řešení s odbornými útvary společnosti *Česká telekomunikační infrastruktura a.s.*

Děkujeme za zájem o naše služby a za Vaši budoucí spolupráci při budování sítě a zprovoznění služeb elektronických komunikací ve Vašem objektu.

Příloha k *Vyjádření* 518283/17

Číslo žádosti: 0117 791 651

Informace k vytyčení SEK

V případě požadavku na vytyčení PVSEK společnosti *Česká telekomunikační infrastruktura a.s.* se, prosím, obraťte na společnosti uvedené níže.

Česká telekomunikační infrastruktura a.s. - středisko Morava sever

se sídlem: Olšanská 2681/6, Praha 3, PSČ 13000

IČ: 04084063

DIČ: CZ04084063

kontakt: tel: 238461209 obslužná doba po-pa 7 - 15 hod

Vegacom, a.s. - výhradní dodavatel společnosti Česká telekomunikační infrastruktura a.s.

se sídlem: Pohraniční 52/23, 703 00 Ostrava

IČ: 25788680

DIČ: CZ25788680

kontakt: Ing. Lubomír Vařecha, mobil: 725820762, e-mail: varecha@vegacom.cz
Hurníková Hana, mobil: 725820758, e-mail: hurnikova@vegacom.cz

ALPROTEL GROUP, s.r.o.

se sídlem: Dobrá 543 Frýdek-Místek PSČ 739 51

IČ: 25863037

DIČ: CZ25863037

kontakt: Libor Kašperlík, mobil: 602783894, e-mail: kasperlik@alprotel.cz

GIS-STAVINVEX, a.s.

se sídlem: Bučinská 1733, 735 41 Petřvald

IČ: 25163558

DIČ: CZ25163558

kontakt: Michal Kučera, tel/fax: 596541102, mobil: 731613394, e-mail: ostrava@gis-stavinvox.cz
Ing. Anežka Škovroňová, tel/fax: 596541102, mobil: 731204729, e-mail: ostrava@gis-stavinvox.cz

Josef Matoušek

se sídlem: Dvorní 766/27, Ostrava-Poruba, PSČ: 708 00

IČ: 75591961

DIČ: 6404090748

kontakt: Josef Matoušek, mobil: 602 516 579, e-mail: matousek1964@seznam.cz

KATES, spol. s r.o.

se sídlem: Důlní 889, 735 35 Horní Suchá

IČ: 47680954

DIČ:

kontakt: Stanislav Knebl, tel.: 596426011, mobil: 736626762, e-mail: knebl.kates@seznam.cz

Milan Kočvara

se sídlem: Osvoboditelů 1200, 742 21 Kopřivnice

IČ: 63341620

DIČ:

kontakt: Milan Kočvara, mobil: 602439837, e-mail: vytyceni@seznam.cz

OPTOMONT, a.s.

se sídlem: Na Najmanské 915, 710 00 Ostrava

IČ: 25355759

DIČ: CZ25355759

kontakt: Bogdan Kaleta, tel.: 558340911, mobil: 721521807, e-mail: bogdan.kaleta@optomont.cz

Rostislav Ralidiák

se sídlem: Karviná, Čsl.armády 2930/25, PSČ 73301

IČ: 70244090

DIČ: CZ70244090

kontakt: Rostislav Ralidiák, mobil: 602 749 579, e-mail: trasovani@atlas.cz

Příloha k *Vyjádření* 518283/17

Číslo žádosti: 0117 791 651

Sitel, spol. s r.o., oblast Ostrava

se sídlem: U studia 2253/28, 700 30 Ostrava-Zábřeh

IČ: 44797320

DIČ: CZ 44797320

kontakt: Ing. Jaroslav Solnický, mobil: 724 390 320, e-mail: jsolnický@sitel.cz

Atregia s.r.o.
Šebrov č.p. 215
67922 Šebrov-Kateřina

naše značka
5001455904

vyřizuje
Renáta Korandová

datum
21.02.2017

Věc:
Zelení Savarin (Dr. Martinka)

K.ú. - p.č.: Hrabůvka

Stavebník: Statutární město Ostrava, Horní 791/3, 70030 Ostrava

Účel stanoviště: Povolení stavby - stavební režim (ÚR+SP)

GasNet, s.r.o., jako provozovatel distribuční soustavy (PDS) a technické infrastruktury, zastoupený GridServices, s.r.o., vydává toto stanovisko:

K PŘEDLOŽENÉ DOKUMENTACI SDĚLUJEME TOTO NAŠE STANOVISKO Z POHLEDU DOTYKU NA PLYNÁRENSKÁ ZAŘÍZENÍ:

V zájmovém prostoru stavby dojde k dotyku s těmito plynárenskými zařízeními:

- NTL plynovod DN400/OC, DN300/OC, DN200/OC, DN150/OC, DN100/OC a NTL plynovodní přípojky

Na základě předložené situace byl předán informační zákaz.

Pro realizaci stavby stanovujeme tyto podmínky:

- PŘED ZAHÁJENÍM STAVBY BUDE PROVEDENO PŘESNÉ VYTÝČENÍ PZ, viz.odst.3 tohoto stanoviska - poskytnutý zakres je pouze ORIENTAČNÍ.
- Při souběhu, křížení technické IS při realizaci stavby požadujeme dodržení ČSN 73 6005, TPG 702 04, zákon č.458/2000 Sb., případně další předpisy a ČSN související s uvedenou stavbou.
- Novými zpevněnými plochami a terénními úpravami při realizaci stavby nesmí dojít ke změně stávajícího krytí NTL plynovodů a plynovodních přípojek nebo jen v souladu s ČSN 73 6005.
- Obrubníky nesmí být umístěny souběžně na stávajících NTL plynovodech.
- Zemní práce v prostoru ochranného pásma NTL plynovodů a plynovodních přípojek budou prováděny ručně.
- Po dobu realizace stavby nebude v ochranném pásmu NTL plynárenského zařízení prováděna deponie zeminy, stavebního materiálu a nebude zde umístováno zařízení staveniště.
- V ochranném pásmu NTL plynovodů a plynovodních přípojek nebudou umístovány žádné nadzemní stavby, obrysy přístřešků, stožárů VO, sloupů, informačních tabulí, opěrných zdí, laviček, košů, pítka, mlhoviště, sportovního nářadí, veřejného telefonního automatu atd. (patky, podezdívky, betonové základy apod.) musí být vzdáleny od obrysu stávajícího plynárenského zařízení min. 1 metr.
- Dopravní značení musí být umístěno tak, aby mezi obrysem potrubí plynovodu a lícem betonových základů drobného stavebního prvku byla dodržena vzdálenost min. 1 metr.
- Kontejnery, popelnice budou umístěny mimo ochranné pásmo NTL plynovodů a NTL plynovodních přípojek.
- Obrysy kanalizačních, vodovodních šachet (uličních vpustí, hydrantů) budou umístěny minimálně 500 mm od obrysu NTL plynovodu a plynovodních přípojek.
- Při odstraňování stromů a keřů nesmí dojít k poškození plynárenského zařízení. Při případném dolování pařezu lze v ochranném pásmu plynovodu, přípojky vykonávat zemní práce pouze ručně. Zasahují-li kořeny pod plynovod, přípojku, je třeba je obnažit a přerušit, aby nedošlo k posunu, popř. poškození plynárenského zařízení.
- V případě vysazování stromů a okrasných dřevin požadujeme dodržet od stávajícího NTL plynárenského zařízení vzdálenost minimálně 2 metry na obě strany od osy plynovodu, přípojky.
- Při odstranění konstrukce komunikace v úrovni zemní pláně (skrývce zeminy) požadujeme chránit NTL plynovody a plynovodní přípojky před mechanickým poškozením při pojíždění betonovými panely, popř. ocelovými plechy o tloušťce min. 3 cm.
- Při odtěžení stávající konstrukce komunikace (skrývce zeminy) bude podstatně sníženo krytí NTL plynovodů a plynovodních přípojek. Proto je vyloučeno použití těžké mechanizace (zejména válců s trny, zemních fréz, těžkých stavebních strojů pro hutnění atd.) přímo nad potrubím, není povolen přejezd těžkých nákladních vozidel a jiné

GridServices, s.r.o.
Plynárenská 499/1
Zábřovice
602 00 Brno
T +420532221111
F +420545578571
E info@gridservices.cz
I www.gridservices.cz
IC: 27935311
DK: CZ27935311

Zapsán do obchodního rejstříku:
Krajský soud v Brně
oddíl C, vložka 57165
26.07.2007

Bankovní spojení:
Československá obchodní banka,
a.s.
Číslo účtu: 17837923
Kód banky: 0300

těžké stavební techniky. Zejména je třeba věnovat při provádění prací zvýšenou pozornost a opatrnost u míst s odbočkami, kde navrtávací odbočkový T-kus vyčnívá nad vlastní potrubí a mohlo by dojít k jeho odtržení. Dále je třeba ověřit polohu přípojek, které jsou nad vlastním potrubím plynovodního řadu a navíc zpravidla uloženy kolmo na plynovod (a tím i komunikaci).

Pokud při realizaci stavby bude zjištěno, že některé plynovody nebo přípojky budou mít vůči nové niveletě krytí menší jak 100 cm nebo pokud realizace stavby vyvolá výškovou či směrovou úpravu trasy plynárenského zařízení, bude nutné provést přeložku těchto plynárenských zařízení. Tyto práce budou provedeny v souladu se zákonem č. 458/2000 Sb. v platném znění jako přeložka plynárenského zařízení na náklady investora.

V rozsahu této stavby souhlasíme s povolením stavby dle zákona 183/2006 Sb. ve znění pozdějších předpisů. Tento souhlas platí pro územní řízení, řízení o územním souhlasu, veřejnoprávní smlouvy pro umístění stavby, zjednodušené územní řízení, ohlášení, stavební řízení, společné územní a stavební řízení, veřejnoprávní smlouvu o provedení stavby nebo oznámení stavebního záměru s certifikátem autorizovaného inspektora.

V zájmovém území se mohou nacházet plynárenská zařízení jiných vlastníků či správců, případně i dlouhodobě nefunkční/neprovozovaná plynárenská zařízení bez dostupných informací o jejich poloze a vlastnictví.

Plynárenské zařízení a plynovodní přípojky jsou dle ust. § 2925 zákona č. 89/2012 Sb., občanského zákoníku, provozovány jako zařízení zvlášť nebezpečné a z tohoto důvodu jsou chráněny ochranným pásmem dle zákona č. 458/2000 Sb. ve znění pozdějších předpisů.

Nedodržení podmínek uvedených v tomto stanovisku zakládá odpovědnost stavebníka za vzniklé škody.

Rozsah ochranného pásma je stanoven v zákoně 458/2000 Sb. ve znění pozdějších předpisů.

Při realizaci uvedené stavby budou dodrženy podmínky pro provádění stavební činnosti:

1) Za stavební činnosti se pro účely tohoto stanoviska považují všechny činnosti prováděné v ochranném pásmu plynárenského zařízení a plynovodních přípojek (tzn. i bezvýkopové technologie a terénní úpravy) a činnosti mimo ochranné pásmo, pokud by takové činnosti mohly ohrozit bezpečnost a spolehlivost plynárenského zařízení a plynovodních přípojek (např. trhavé práce, sesuvy půdy, vibrace, apod.).

2) Stavební činnosti je možné realizovat pouze při dodržení podmínek stanovených v tomto stanovisku. Nebudou-li tyto podmínky dodrženy, budou stavební činnosti považovány dle § 68 zákona č. 458/2000 Sb. ve znění pozdějších předpisů za činnost bez našeho předchozího souhlasu. Při každé změně projektu nebo stavby (zejména trasy navrhovaných inženýrských sítí) je nutné požádat o nové stanovisko k této změně.

3) Před zahájením stavební činnosti bude provedeno vytyčení trasy a přesné určení uložení plynárenského zařízení a plynovodních přípojek. Vytyčení trasy provede příslušná provozní oblast (formulář a kontakt naleznete na www.gridservices.cz nebo NONSTOP zákaznická linka 800 11 33 55). Při žádosti uvede žadatel naši značku (číslo jednací) uvedenou v úvodu tohoto stanoviska. O provedeném vytyčení trasy bude sepsán protokol. Přesné určení uložení plynárenského zařízení a plynovodních přípojek je povinen provést stavebník na svůj náklad. Bez vytyčení trasy a přesného určení uložení plynárenského zařízení a plynovodních přípojek stavebníkem nesmí být vlastní stavební činnosti zahájeny. Vytyčení plynárenského zařízení a plynovodních přípojek považujeme za zahájení stavební činnosti.

4) Bude dodržena mj. ČSN 73 6005, TPG 702 04, zákon č. 458/2000 Sb. ve znění pozdějších předpisů, případně další předpisy související s uvedenou stavbou.

5) Pracovníci provádějící stavební činnosti budou prokazatelně seznámeni s polohou plynárenského zařízení a plynovodních přípojek, rozsahem ochranného pásma a těmito podmínkami.

6) Při provádění stavební činnosti, vč. přesného určení uložení plynárenského zařízení je stavebník povinen učinit taková opatření, aby nedošlo k poškození plynárenského zařízení a plynovodních přípojek nebo ovlivnění jejich bezpečnosti a spolehlivosti provozu. Nebude použito nevhodného nářadí, zemina bude těžena pouze ručně bez použití pneumatických, elektrických, bateriových a motorových nářadí.

7) Odkryté plynárenské zařízení a plynovodní přípojky budou v průběhu nebo při přerušení stavební činnosti řádně zabezpečeny proti jejich poškození.

8) V případě použití bezvýkopových technologií (např. protlaku) bude před zahájením stavební činnosti provedeno úplné obnažení plynárenského zařízení a plynovodních přípojek v místě křížení na náklady stavebníka. V případě, že

nebude tato podmínka dodržena, nesmí být použita bezvýkopová technologie.

9) Stavebník je povinen neprodleně oznámit každé i sebemenší poškození plynárenského zařízení nebo plynovodních přípojek (vč. izolace, signalizačního vodiče, výstražné fólie atd.) na telefon 1239.

10) Před provedením zásypu výkopu bude provedena kontrola dodržení podmínek stanovených pro stavební činnosti, kontrola plynárenského zařízení a plynovodních přípojek. Kontrolu provede příslušná provozní oblast (formulář a kontakt naleznete na www.gridservices.cz nebo NONSTOP zákaznická linka 800 11 33 55). Při žádosti uvede žadatel naši značku (číslo jednací) uvedenou v úvodu tohoto stanoviska. Povinnost kontroly se vztahuje i na plynárenské zařízení, které nebylo odhaleno. O provedené kontrole bude sepsán protokol. Bez provedené kontroly nesmí být plynárenské zařízení a plynovodní přípojky zasypány. V případě, že nebudou dodrženy výše uvedené podmínky, je stavebník povinen na základě výzvy provozovatele plynárenského zařízení a plynovodních přípojek, nebo jeho zástupce doložit průkaznou dokumentaci o nepoškození plynárenského zařízení a plynovodních přípojek během výstavby nebo provést na své náklady kontrolní sondy v místě styku stavby s plynárenským zařízením a plynovodními přípojkami.

11) Plynárenské zařízení a plynovodní přípojky budou před zásypem výkopu řádně podsypány a obsypány těženým pískem, bude provedeno zhutnění a bude osazena výstražná fólie žluté barvy, vše v souladu s ČSN EN 12007-1-4, TPG 702 01, TPG 702 04.

12) Neprodleně po skončení stavební činnosti budou řádně osazeny všechny poklopy a nadzemní prvky plynárenského zařízení a plynovodních přípojek.

13) Poklopy uzávěrů a ostatních armatur na plynárenském zařízení a plynovodních přípojkách, vč. hlavních uzávěrů plynu (HUP) na odběrném plynovém zařízení udržovat stále přístupné a funkční po celou dobu trvání stavební činnosti.

14) Případné zřizování stavenišť, skladování materiálů, stavebních strojů apod. bude realizováno mimo ochranné pásmo plynárenského zařízení a plynovodních přípojek (není-li ve stanovisku uvedeno jinak).

15) Bude zachována hloubka uložení plynárenského zařízení a plynovodních přípojek (není-li ve stanovisku uvedeno jinak).

16) Při použití nákladních vozidel, stavebních strojů a mechanismů zabezpečit případný přejezd přes plynárenské zařízení a plynovodní přípojky uložení panelů v místě přejezdu plynárenského zařízení.

Platí pouze pro území vyznačené v příloze tohoto stanoviska a to 24 měsíců ode dne jeho vydání.

V případě dotčení pozemku v majetku společnosti GasNet, s.r.o. je třeba dále projednat smluvní vztah k tomuto pozemku. Kontakt na projednání naleznete na adrese www.gasnet.cz/cs/kontaktni-system/, činnost "Smluvní vztahy - pozemky a budovy plynárenských zařízení", případně na NONSTOP zákaznické lince 800 11 33 55.

Za správnost a úplnost dokumentace předložené s žádostí včetně jejího souladu s platnými předpisy plně zodpovídá její zpracovatel. Stanovisko nenahrazuje případná další stanoviska k jiným částem stavby.

V případě další korespondence nebo jednání (např. změna stavby) uvádějte naši značku - 5001455904 a datum tohoto stanoviska. Kontakty jsou k dispozici na www.gridservices.cz nebo NONSTOP zákaznická linka 800 11 33 55.

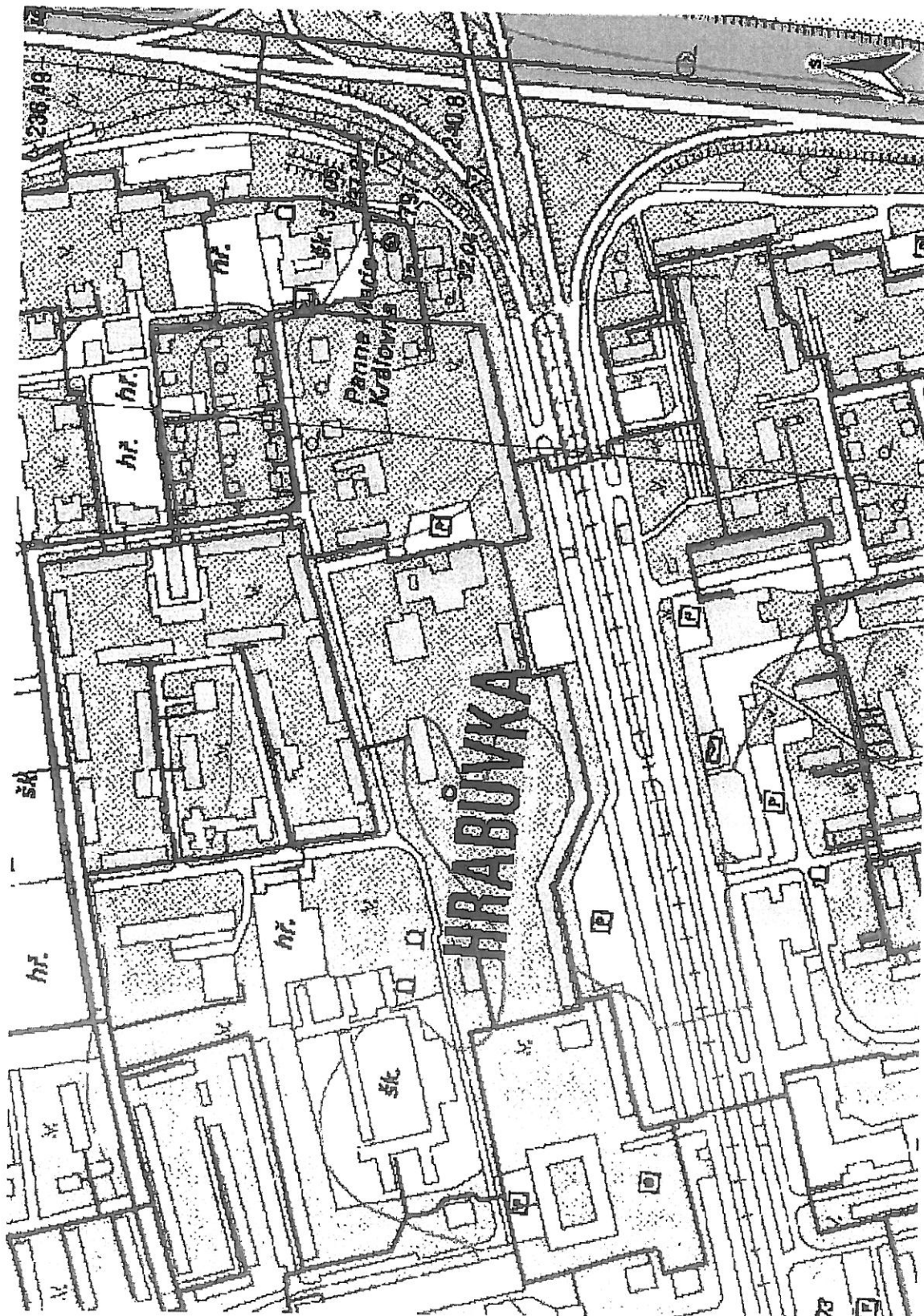


GasNet, s.r.o.
zastoupená společností GridServices, s.r.o., IČ 279 35 311
Renáta Korandová
technik externích požadavků
odbor zpracování externích požadavků
+420377097732
renata.korandova@innogy.com

Přílohy: Orientační zakres plynárenského zařízení, Detailní zakres plynárenského zařízení, Ověřená příloha žadatele,
Ověřená příloha žadatele

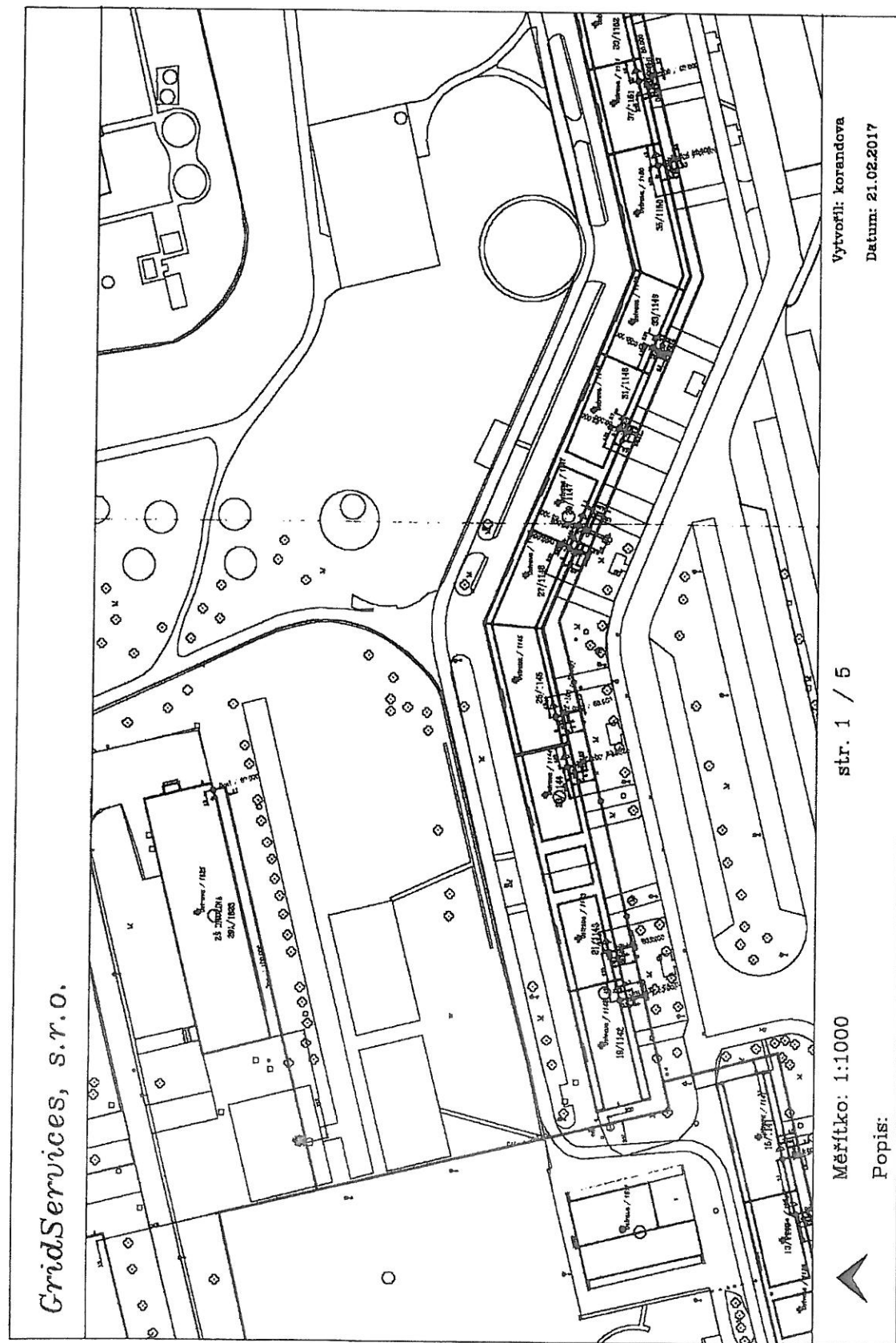
Příloha: Orientační zakres plynárenského zařízení. Tato příloha je nedílnou součástí stanoviska č. 5001455904 ze dne 21.02.2017.

Provozovatel DS: GasNet, s.r.o.; Stavebník: Statutární město Ostrava, Horní 791/3, 70030 Ostrava, K.ú.: Hrabůvka.



Legenda:

linie plynovodu	
NTL	—
STL	—
VTL	—
WTL	—
nefunkční	—
výstavba	—
regulační stanice	☐
ochranné zařízení	☐
kabel	—
elektropřípojka	—
kabel protikorozi ochrany	—
anodové uzemnění	—
stanice katodové ochrany	☐

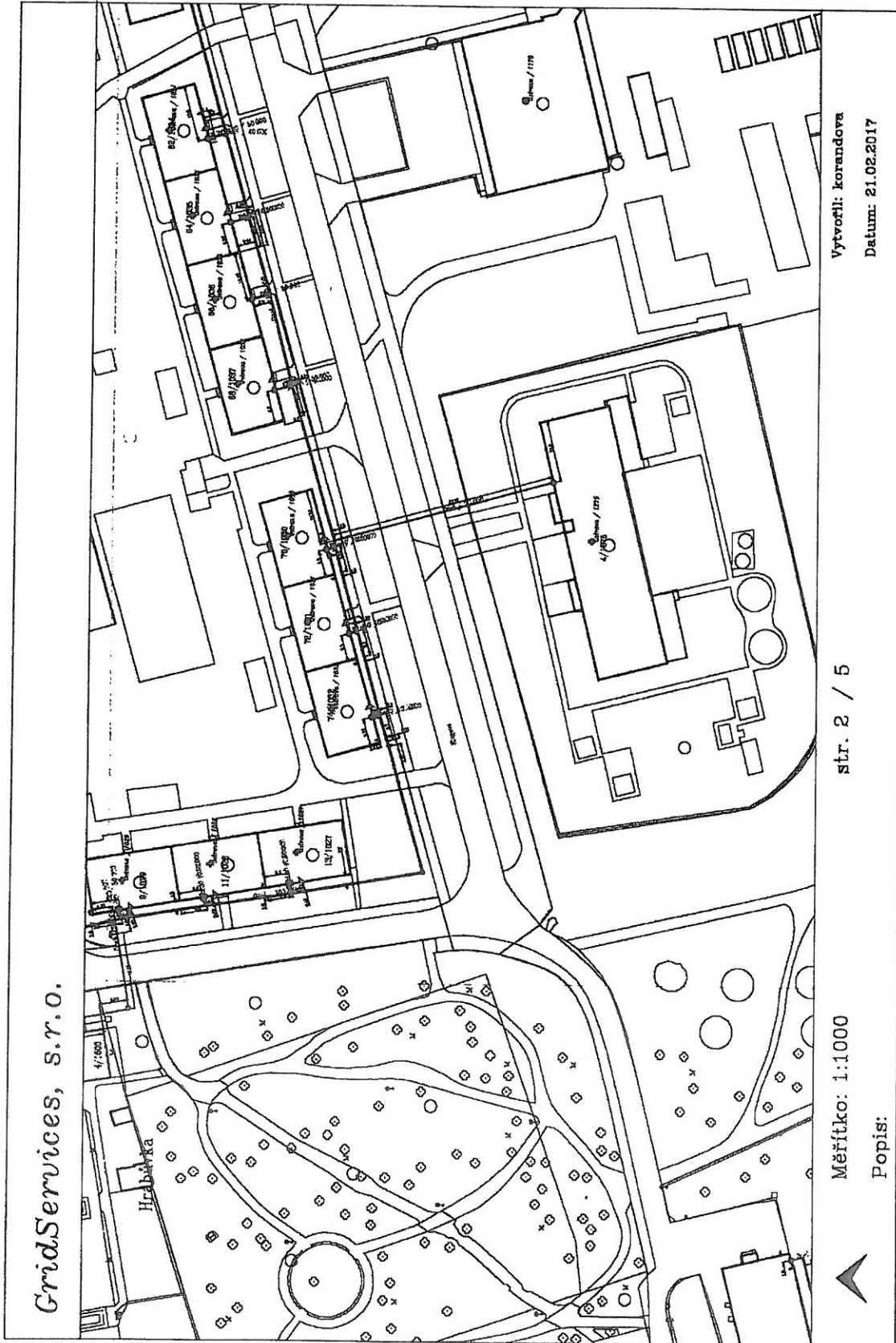


Legenda:

linie	linie
plynovodu	plynovodu
NTL	NTL
STL	STL
VTL	VTL
VVTL	VVTL
nefunkční	nefunkční
výstavba	výstavba
regulační stanice	regulační stanice
ochranné zařízení	ochranné zařízení
kabel	kabel
elektrotopolka	elektrotopolka
kabel protikorozi ochrany	kabel protikorozi ochrany
anodové uzemnění	anodové uzemnění
stanice katodové ochrany	stanice katodové ochrany

Legenda:

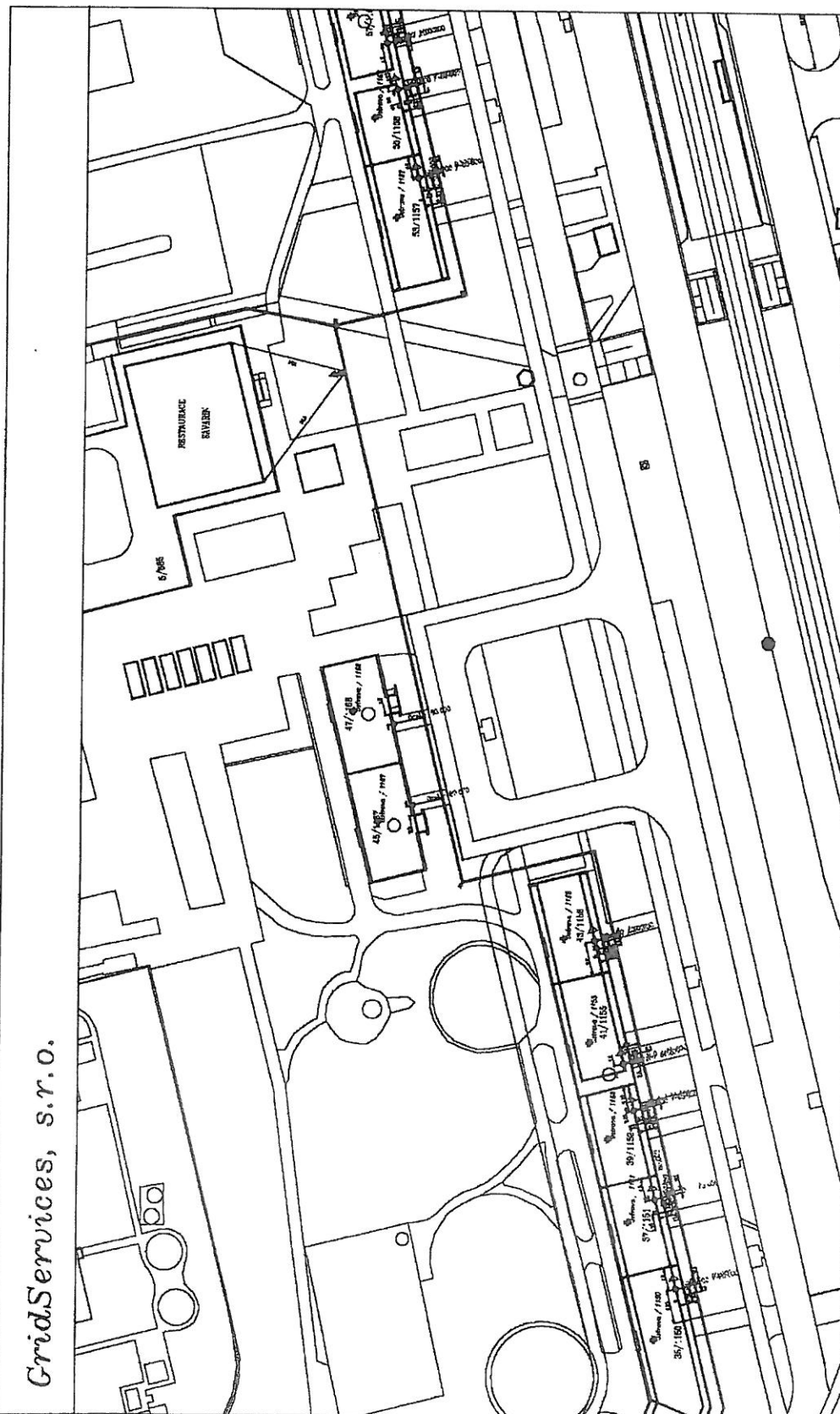
linie plynovodu	
NTL	
STL	
VTL	
VVTL	
nefunkční	
výstavba	
regulační stanice	
ochranné zařízení	
kabel	
elektrořídíčka	
kabel protikorozi ochrany	
anodové uzemnění	
stanice katodové ochrany	



GridServices, s.r.o.

Legenda:

linie	NTL	STL	VTL	WTL	nefunkční	výstavba	regulační stanice	ochranné zařízení	kabel	elektrospojka	kabel	prořezání	anodové uzemnění	stanice kalodové ochrany
—	—	—	—	—	—	—	—	—	—	—	—	—	—	—



Měřítko: 1:1000

Popis:

str. 3 / 5

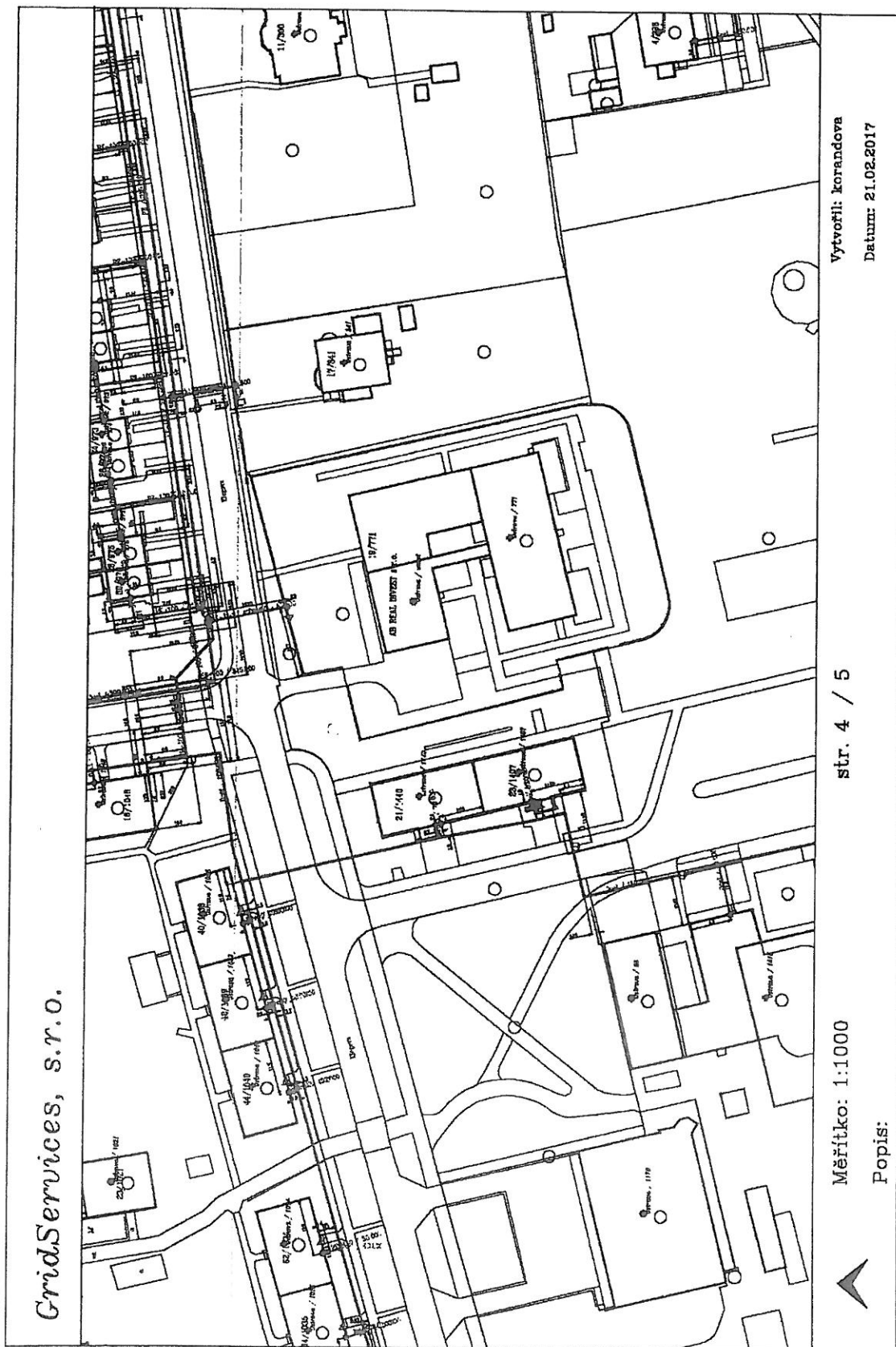
Vytvořil: korandova

Datum: 21.02.2017

GridServices, s.r.o.

Legenda:

linie plynovodu	
NTL	
STL	
VTL	
VVTL	
nefunkční	
výstavba	
regulační stanice	
ochranné zařízení	
kabel	
elektrořídka	
kabel prohřezovací ochrany	
anodové uzemnění	
stanice kalodové ochrany	



Vytvořil: korandova
Datum: 21.02.2017

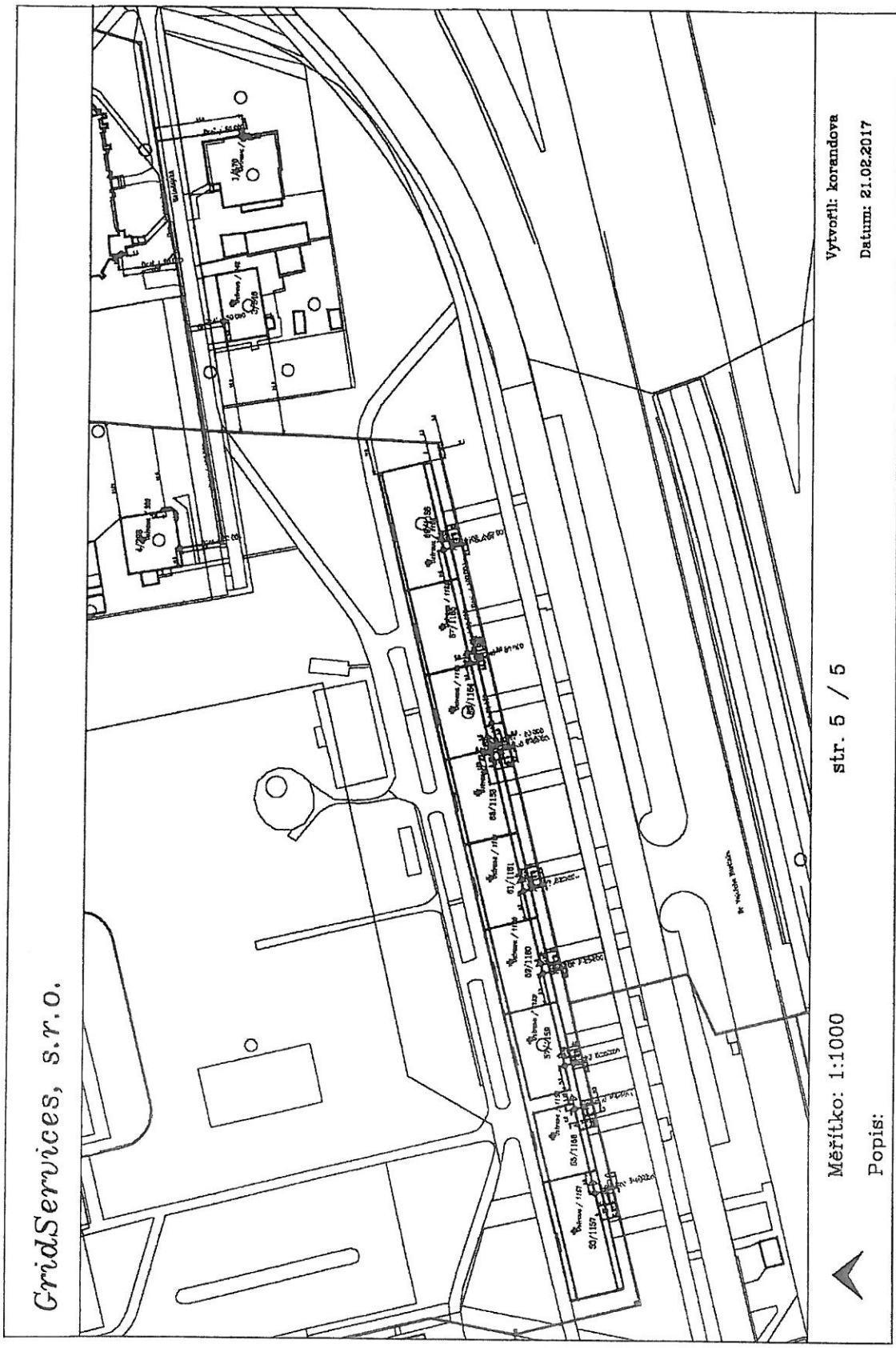
str. 4 / 5

Měřítko: 1:1000

Popis:

Legenda:

linie plynovodu	
NTL	—
STL	—
VTL	—
VVTL	—
nefunkční	—
výstavba	—
regulační stanice	☐
ochranné zařízení	☐
kabel	—
elektropřípojka	—
kabel protikorozi ochrany	—
anodové uzamčení	—
stanice katodové ochrany	☐



Vytvořil: korandova
Datum: 21.02.2017

str. 5 / 5

Měřítko: 1:1000

Popis:



Atregia s.r.o.
Ing. Martina Vokřálová Trnková
Milady Horákové 50
602 00 Brno

VÁŠ DOPIS ZNAČKY / ZE DNE

NAŠE ZNAČKA
1090091767

VYŘIZUJE / LINKA
Skočnica / 800 850 860

MÍSTO ODESÍLÁNÍ / DNE
Ostrava / 2016-11-07

Věc: ŽÁDOST O SOUHLAS S PD A UMÍSTĚNÍM STAVBY V OCHRANNÉM PÁSMU ČEZ DISTRIBUCE.

Vážený žadateli,

našemu pracovišti byla předložena Vaše žádost o souhlas s PD a s umístěním stavby v ochranném pásmu distribučního zařízení: **Zeleň Savarin (Dr. Martinka)** k.ú. Hrabůvka. Po prošetření Vaší žádosti jsme zaujali následující stanovisko:

- plánovaná stavba je situována do blízkosti ochranného pásma stávajícího kabelového podzemního vedení vysokého napětí VN 10kV a nízkého napětí NN 0,4kV v majetku ČEZ Distribuce, a.s.. Ochranné pásmo tohoto vedení činí 1m od krajního kabelu (podle zák. č. 79/1957 Sb. a vládního nařízení č. 80/1957 Sb. za jejichž účinnosti bylo toto vedení postaveno);
- souhlasíme s umístěním stavby **mimo toto OP** - veškeré výkopové práce budou prováděny až po prokazatelném vytýčení kabelového vedení VN a NN;
- před zahájením stavby je nutno podat „**Žádost o udělení souhlasu s činností v ochranném pásmu zařízení distribuční soustavy**“ dle § 46, odst. 11 zákona č. 458/2000 Sb., která bude udělena na investora (zhotovitele) stavby.

Toto vyjádření lze použít pro účely vydání územního souhlasu (řízení) a stavebního povolení a jeho platnost je 1 rok ode dne vydání.

S pozdravem

Ing. Miroslav Broskevič
Vedoucí oddělení Správa energetického majetku Morava

Naše značka: TaV/312/2017/Vo

E-mail: volna@poda.cz

Vyřizuje: Volná Lenka

Tel.: 597 578 060, 597 578 044

Fax: 597 579 000

V Ostravě dne: 3. 3. 2017

Atregia s.r.o.

Milady Horákové 50

602 00 Brno

Věc: ***Vyjádření PODA a.s. a VŠB – TU Ostrava pro stavbu (projekt) z hlediska existence podzemní telekomunikační optické sítě***

Stanovisko k projektové dokumentaci pro stavební řízení

Stavba: „*Zeleň Savarin (Dr. Martíňka)*“, Ostrava

Ve Vašem zájmovém území, dle předložené situace (Ostrava – Hrabůvka, ul. Dr. Martíňka), se **nenachází** telekomunikační sítě ani zařízení **VŠB-TU Ostrava**. Při realizaci Vaší stavby v této lokalitě **nedojde** k dotčení HDPE trubek ani telekomunikačních optických kabelů **VŠB-TU Ostrava**. Proti provedení Vaší stavby nemáme námitek.

Ve Vašem zájmovém území, dle předložené situace (Ostrava – Hrabůvka, ul. Dr. Martíňka), se **nachází** telekomunikační sítě a zařízení **PODA a.s.** Při realizaci Vaší stavby **dojde** k dotčení HDPE trubek, do kterých jsou zafouknuty telekomunikační optické kabely **PODA a.s.**

Trasa telekomunikačního vedení **PODA a.s.** je zakreslena v předloženém výkrese „Koordinační situace, část A a B, čísla výkresů C.3a – C.3b“.

Trasa telekomunikačního vedení je chráněna ochranným pásmem dle § 102, zákona č.127/2005 (zákon o elektronických komunikacích) 1,5m na obě strany od krajního vedení. **Požadujeme, aby výsadba zeleně byla provedena mimo toto ochranné pásmo.**

Proti provedení stavby nemá **PODA a.s.** námitek při splnění níže uvedených podmínek:

- **Při realizačních pracích je nutné dbát na existenci telekomunikačního zařízení a nepoškodit je.**
- Při provádění výkopových prací musí být dodržena prostorová norma ČSN 73 6005.
- **Před započatím prací stavebníkovi telekomunikační zařízení **vytýčíme**, a to na základě objednávky, zasláné na e-mail – pro lokality Ostrava, Bohumín - volna@poda.cz, mrva@poda.cz a pro lokality Havířov, Orlová, Karviná – volna@poda.cz, kirschner@poda.cz.**

Do objednávky uveďte, prosím, č. j. vyjádření, pod kterým bylo pro danou stavbu vydáno, datum vydání vyjádření, kontaktní osobu na stavbě. Následně kontaktujte **p. Mrvu** – lokality Ostrava, Bohumín - (597 578 044, 775 233 729) nebo **p. Ing. Kirschnera** – lokality Havířov, Orlová, Karviná - (597 578 033, 755 233 722) pro upřesnění termínu vytýčení. Objednávka bude rovněž obsahovat identifikační údaje Vaší firmy.

Kabel bude v terénu viditelně označen a pracovníci realizace budou s tímto vedením prokazatelně seznámeni zápisem do stavebního deníku.

- Telekomunikační zařízení nesmí být pojižďeno těžkými mechanismy a v jeho ochranném pásmu nesmí být ukládán materiál staveniště. **Výkopové práce v ochranném pásmu tel. zařízení budou provedeny ručně.**
- Při odkrytí HDPE trubek, je nutné vedení zabezpečit proti prohybu a poškození. Odkrytí telekomunikačního zařízení hlaste na tel. čísla, 597 578 044, 775 233 729 – p. Jan Mrva. Před záhozem provedených zemních prací je nutné přizvat na kontrolu našeho zástupce.

Vyjádření o existenci a poloze podzemní optické sítě **VŠB-TU Ostrava** vydává naše společnost na základě „Smlouvy o dílo na provádění servisní údržby Univerzitní optické sítě VŠB-TUO“ ze dne 28. 8. 2014.

Platnost vyjádření je 1 rok od jeho vydání.

S pozdravem

za PODA a.s.

Jan Mrva

28. října 102/1168

702 00 Ostrava



-11-

PODA a.s., 28. října 1168/102, 702 00 Ostrava
IČ: 258 161 79, DIČ: CZ 258 161 79, tel.: 597 578 000



Atregia s.r.o.
Ing. Karolína Bečvářová
krajinářský architekt
Milady Horákové 50
602 00 Brno

Váš dopis značky e-mail	/ ze dne 27.01.2017	Naše značka 12920/Ma/130217-4	Vyřizuje / tel. Ing. Masný / 606 782 032 radim.masny@veolia.com	V Ostravě dne 13.02.2017
----------------------------	------------------------	----------------------------------	--	-----------------------------

„Zeleň Savarin (Dr. Martínka)” - vyjádření Veolia Energie ČR, a.s. k projektové dokumentaci pro stavební řízení.

Dle vámi předložené situace s vyznačeným zájmovým územím dojde k dotčení podzemních tepelných sítí ve správě Veolia Energie ČR, a.s. Průběh našich sítí zakreslený v PD odpovídá skutečnosti. Souhlasíme s řešením uvedeným v předložené projektové dokumentaci, které respektuje průběh našich tepelných sítí včetně ochranného pásma, při dodržení obecných podmínek.

Obecné podmínky:

Stavebník zajistí ochranu teplotního zařízení v rozsahu daném zákonem č. 458/2000 Sb. v platném znění, ČSN 736005 a v souladu s ostatními platnými předpisy a je povinen učinit veškerá opatření, aby během stavební činnosti nedošlo k poškození teplotního zařízení. V této souvislosti odpovídá jak za škody způsobené na zařízení teplotní společnosti, tak za škody vzniklé na zdraví a majetku třetím osobám. Ochranu bezporuchového provozu teplotního zařízení během stavby a po jejím dokončení je povinen zajistit splněním následujících podmínek:

1. Písemně nebo telefonicky uvědomit Závod Distribuce a služby, resp. příslušnou služebnu provozu o zahájení zemních prací nejméně 7 dnů předem.

2. Před zahájením zemních prací zabezpečit vytýčení přesné polohy teplotního zařízení zodpovědným pracovníkem závodu Závod Distribuce a služby, t.j. pracovníkem příslušného provozu, viz. níže. Prokazatelně s vytýčením seznámit pracovníky, kteří budou práce v blízkosti teplotního zařízení provádět.

3. Zemní práce do vzdálenosti 2,5 m na každou stranu od svislé roviny vedené po obou stranách teplotního zařízení budou prováděny ručně se zvýšenou opatrností, tedy bez použití mechanizačních prostředků.

4. Na vytýčenou trasu teplotního zařízení a v jeho ochranném pásmu nebude uskládán žádný stavební materiál či zemina. Nebude v něm prováděna žádná činnost, která by ohrožovala bezpečný a spolehlivý provoz teplotního zařízení včetně přístupu k zařízení Veolia Energie ČR, a.s.

Veolia Energie ČR, a.s.

Sídlo: 28. října 3337/7, Moravská Ostrava, 702 00 Ostrava
Společnost zapsána v obchodním rejstříku vedeném Krajským soudem v Ostravě pod sp. zn. B 318.
IČO: 451 93 410, DIČ: CZ45193410
Tel.: + 420 596 609 111, Zákaznická linka: 800 800 860
www.vecr.cz, www.veolia.cz

Kontaktní adresa:
Veolia Energie ČR, a.s.
Region Severní Morava
Elektrárnská 5562/17, 709 74 Ostrava - Třebovice
Tel.: + 420 596 904 111, fax: + 420 596 904 693



5. Neprodleně ohlásit každé poškození teplotního zařízení na Zákaznickou linku tel. č. 800 800 860.

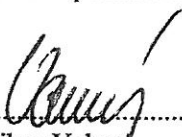
V místech, kde dojde k souběhu nebo křížení s teplotním zařízením požadujeme před záhozem převzetí zástupcem provozu se zápisem do stavebního deníku. Sítě vám v terénu vytýčí provoz Ostrava-Jižní město I, II (oblast Jižní Město, Šídlovec – primární i sekundární síť Bc. Rostislav Glac e-mail rostislav.glac@veolia.com, mobil 602 535 635).

Nebudou-li dodrženy podmínky obsažené v tomto vyjádření, bude stavební činnost a úpravy terénu prováděné v ochranném pásmu teplotního zařízení považována podle § 87 odst. 4 zákona č. 458/2000 Sb. jako činnost bez našeho předchozího písemného souhlasu. Informace o teplotním zařízení smí být použity pouze pro uvedený účel, nesmí být poskytnuty třetí osobě ani dále jakýmkoliv způsobem šířeny nebo využívány.

Platnost vyjádření je 1 rok.

Zůstáváme s pozdravem

Veolia Ostrava, p.s.
Regionální provoz
Závod Distribuce a služby
Ostrava


Ing. Libor Valový
Náměstek Distribuce a služeb



Příloha: Bez přílohy.



Ostravské komunikace, a.s.
Novoveská 1266/25
Ostrava, Mariánské Hory, 709 00
Tel.: 595 621 111
Fax: 595 621 103
www.okas.cz
číslo datové schránky muut5qe

Zápis v obchodním rejstříku u Krajského soudu
v Ostravě, odd. B, vložka 1886 ze dne 22. 4. 1998
Váš dopis / zn.:

Naše zn.:
OKAS-0988/17/TSÚ/Ku

Atregia s.r.o.
Barbora Májková

Milady Horákové 50
602 00 Brno

Vyřizuje:
Ing. Kutal/351
kusal@okas.cz

V Ostravě dne:
28.02.2017

Zeleň Savarin (Dr. Martínka), SO 04 Veřejné osvětlení
ul. Klegova, k.ú. Hrabůvka, Ostrava

Vyjádření k PD pro stavební povolení a realizaci stavby za správu veřejného osvětlení (VO).


S předloženou PD výše uvedené stavby souhlasíme a pro vlastní realizaci stavby požadujeme dodržení našich podmínek zhotovitelem stavby:


- 1) Veškeré práce budou provedeny v souladu s prováděcím předpisem ZTKP (<http://www.okas.cz/dalsi-informace/dokumenty/ztkp.html>).
- 2) Před podáním cenové nabídky a před objednáním dodávek materiálu projednat technologické postupy a dodávky (zejména typy svítidel) se správou VO – musí být dodrženo dle výpočtů, technických parametrů.
- 3) Před zahájením stavebních prací vyzve investor/zhotovitel min. 10 dnů předem správce VO p. Mikl, 595 621 352, 724 338 771, mikl@okas.cz k protokolárnímu předání staveniště. V zápise budou uvedeny základní vstupní podmínky součinnosti správce VO a zhotovitele.
- 4) Při předání staveniště (před zahájením demontáží nebo zásahů do rozvodu VO) bude proveden písemný zápis, kde budou dohodnuty podmínky provozu a údržby stavbou dotčeného zařízení VO, naložení s demontovaným materiálem, součinnost při přepojování, příp. další podmínky správy VO. Návazně tímto zápisem převezme zhotovitel odpovědnost za trvalou funkčnost navazující (okolní) osvětlovací soustavy – tzn., ponese všechny náklady za případné vyvolané zásahy údržby VO OK, a.s. v případě výpadků zaviněných stavbou, po celou dobu výstavby musí být zajištěn provoz stávajícího a okolního VO.
- 5) Písemnou objednávkou objedná u provozu VO (p. Szpandrzyk, tel. č. 595 621 290, mobil 724 149 084, szpandrzyk@okas.cz) potřebnou součinnost při přepojování, zpřístupnění místa napojení, vytyčení stávajícího vedení, tedy vše co bude potřebovat a vyžadovat pro provozovatele VO (dočasná přepojení, zpřístupnění rozvaděčů apod.). Tyto náklady musí být součástí jeho cenové nabídky investorovi stavby.
- 6) Nově vybudované zařízení VO bude uvedeno do provozu nebo připojeno na stávající rozvody VO pouze po předložení zprávy o výchozí revizi a odsouhlasení správcem VO.
- 7) Zhotovitel zajistí vyzvání správce VO k převjímcce všech prací, které jsou následně zakryty, při otevřeném výkopu součástí dokladů převjímacího řízení a kolaudačního řízení. V případě chybějících dokladů je správce VO oprávněn požadovat provedení kontrolních sond na náklady zhotovitele.
- 8) Číslování stožárů VO upřesní zhotoviteli správce VO.
- 9) Závěrečnou převjímkou stavby oznámit správě VO minimálně 7 dnů předem, správa VO požaduje návrh termínu od zhotovitele na předběžnou kontrolní prohlídku stavby ještě před konečnou převjímkou.
- 10) Předání závazných dokladů správě VO uvedených v TZ a v zápise při předání staveniště.
- 11) Veškeré zařízení veřejného osvětlení bude umístěno na pozemcích ve vlastnictví SMO, jinak je nutno zřídit smlouvu o služebnosti.
- 12) Investor zajistí navedení nově vybudovaného VO do majetku SMO.
- 13) Dodržte podmínky uvedené v příloze tohoto vyjádření.

Platnost vyjádření je 2 roky.

S pozdravem

Přílohy: - podmínky k vyjádření

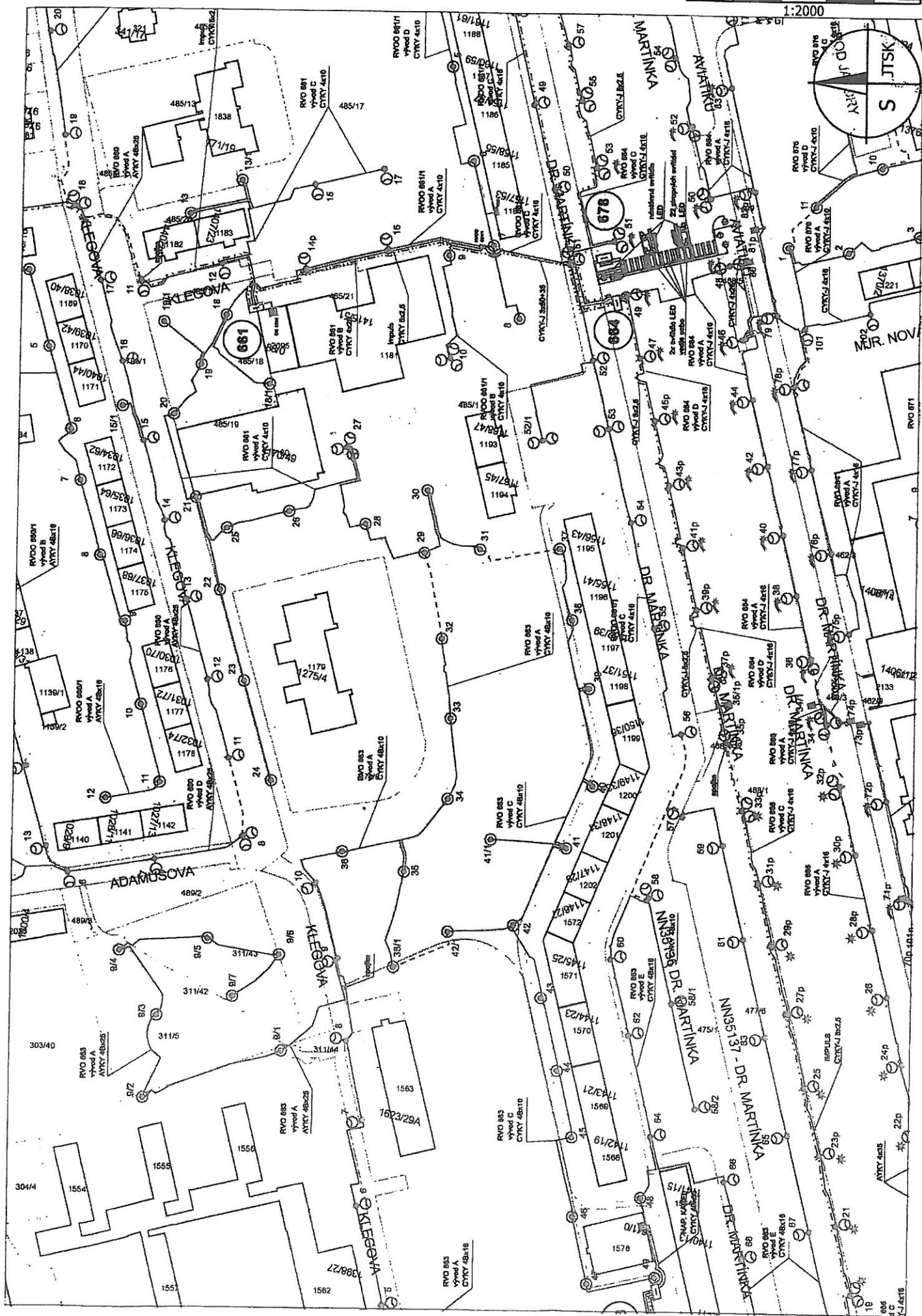

Ing. Miloš Novák
místopředseda představenstva



PODMÍNKY K VYJÁDŘENÍ zn. OKAS-0988/17/TSÚ/Ku

Při provádění zemních nebo jiných prací, které mohou ohrozit vedení a zařízení VO je zhotovitel povinen zajistit ochranu vedení a zařízení VO v rozsahu daném příslušnými ČSN a následujícími podmínkami tak, aby během stavební činnosti ani jejím následkem nedošlo k jeho poškození ani k výpadku VO. V této souvislosti odpovídá zhotovitel za škody jak na zařízení VO, tak za škody vzniklé na zdraví a majetku třetím osobám. Ochranu bezporuchového provozu zařízení a vedení VO během stavby i po jejím dokončení zajistí zhotovitel sám, zejména tím, že:

1. Zhotovitel stavby je odpovědný za to, že veškeré práce bude provádět firma, splňující odborné a kvalifikační požadavky, garantující kvalitu odvedených prací a splnění všech bezpečnostních předpisů.
2. Před vlastním zahájením prací si objedná u provozu VO (p. Szpandrzyk, tel. č. 595 621 290, mobil 724 149 084, szpandrzyk@okas.cz) vytyčení podzemních vedení VO (včetně napájecích kabelů pro RVO), které se v terénu vyznačí barvou (kolíky) a s jeho polohou prokazatelně seznámí pracovníky, kteří budou zemní práce provádět.
3. Upozorní pracovníky, aby dbali při práci v blízkosti vedení a zařízení VO největší opatrnosti a nepoužívali v těchto místech nevhodného nářadí a ve vzdálenosti méně než 1m na každou stranu od vyznačené trasy kabelů VO a méně než 2m od stožárů VO nepoužívali žádných mechanizačních prostředků (hlubičů, bagrů, apod.).
4. Samostatně projedná zhotovitel stavby se správcem VO p. Mikl, 595 621 352, 724 338 771, mikl@okas.cz časový postup provádění demontáží a naložení s demontovaným materiálem, o čemž bude vyhotoven zápis
5. Stávající VO – v prostoru staveniště i v navazujících oblastech - musí být po celou dobu stavby v nepřerušeném provozu. V případě výpadků VO hradí veškeré náklady zásahů údržby původce škody.
6. Při kříženích a souběžích s vedením VO musí být dodrženy zejména ČSN 736005 – Prostorová úprava vedení technického vybavení, při souběhu a křížení kabelů (ČSN 33 2000 – 5 – 52 - předpisy pro kladení silových el. Vedení). Při provádění zemních prací musí být dodržena ČSN 733050 - Zemní práce.
7. Podkopané kabely budou podchyceny podložením prken na vzdálenost nejméně 1,5m a zemina pod prknem musí být řádně udusána. Pro zavěšení kabelů nebude použito sousedních kabelů, nebo potrubí.
8. Všechny obnažené kabely VO musí být označeny výstražnými tabulkami. Před zakrytím kabelů bude vyzván správce VO ke kontrole jejich uložení, zda vedení VO nebylo při provádění prací viditelně poškozeno a zda je v původní poloze. O souhlasu správce VO s uložení bude proveden zápis do stavebního deníku firmy provádějící stavbu – zápis je podmínkou nutnou pro souhlas správy VO v rámci kolaudačního řízení.
9. Na vyznačenou trasu vedení VO nebude ukládán materiál, zemina atd. a nebude prováděna žádná činnost, která by znesnadňovala přístup ke kabelovému vedení, nebo ohrožovala bezpečnost jeho provozu, nesmí být měněna úroveň terénu.
10. Na stožárech VO bývají zavěšeny dopravní značky, ukazatele, reklamní poutače a jiná zařízení. Při přeložkách těchto stožárů zodpovídá investor (příp. zhotovitel) za provedení provizorního dopravního značení a obnovení všech původních zařízení na přeložených sloupech VO.
11. Součástí přejímky stavby bude předání závazných dokladů správci VO:
 - a. dokumentace skutečného provedení stavby zahrnující všechny opravy, změny a odchylky oproti původní PD (DPS) výrazně vyznačené trvanlivým a nesmazatelným vykreslením. Dokumentace bude na všech přílohách opatřena datem, podpisem stavbyvedoucího a razítkem zhotovitelné firmy
 - b. geodetické zaměření VO (průběh tras, umístění stožárů, prostupů pod komunikacemi, kabelových spojek, případně rezervních chráničů) digitálně ve formátu dgn, dxf nebo dwg (nosič CD-ROM, DVD) a v tištěné podobě na podkladu katastrální mapy s uvedenými čísly parcel. Zhotovitel musí zajistit celkem ve trojím vyhotovení – 1 x předá správci VO (pro vložení do systému GIS)
 - c. atesty, prohlášení o vlastnostech, návody k obsluze a údržbě od všech ve stavbě použitých materiálů, komponentů VO
 - d. zpráva o výchozí revizi s náležitostmi dle ČSN 33 1500 (33 2000-6-61)
 - e. digitální fotodokumentace stavby (provedení prací před zakrytím – založení stožárů, provedení základů, uložení tras a definitivní provedení stavby tzn. fotodokumentaci všech světelných míst po dokončení povrchových úprav, očíslování
 - f. světelně technické měření pro porovnání skutečných hodnot s hodnotami uvedenými v TZ dle výpočtů v místech kontrolních polí odpovídajících místům výpočtu nebo stanovených správcem VO
 - g. kopie listů stavebního deníku (týkající se stavby VO)
 - h. doklady o naložení s odpady
 - i. protokol o předání a převzetí prací (P02) se všemi náležitostmi včetně uvedení počtu demontovaných a nových světelných míst.
12. Investor zajistí podklady pro vyvedení demontovaného VO z majetku SMO a navedení nového VO do majetku Statutárního města Ostrava s doklady podle požadavků majetkového odboru magistrátu (p. Černá, magistrát města Ostravy, odbor majetkový, referent oddělení ekonomického a evidence movitých věcí, Prokešovo náměstí 8, 729 30 Ostrava, T +420 599 443 063, zcerna@ostrava.cz, www.ostrava.cz



UPC Česká republika, s.r.o.
 Závěšova 5, 140 00 Praha 4, Česká republika
 IČ: 00562262
 T +420 261 107 111 F +420 261 107 100



Atregia s.r.o.
Milady Horákové 50
602 00 Brno

**VYJÁDŘENÍ K PROJEKTOVÉ DOKUMENTACI STAVBY A VŠEOBECNÉ PODMÍNKY
 OCHRANY VEDENÍ VEŘEJNÉ KOMUNIKAČNÍ SÍTĚ (VVKŠ)
 SPOLEČNOSTI UPC Česká republika, s.r.o.**

vydané podle § 101 zákona č. 127/2005 Sb., o elektronických komunikacích a o změně některých souvisejících zákonů (zákon o elektronických komunikacích), ve znění pozdějších předpisů a § 161 zákona 183/2006 Sb., o územním plánování a stavebním řádu (stavební zákon).

Číslo žádosti:	Ka/ 0045 – 2017/ nE
Název akce/stavby:	Zeľeň Savarin (Dr. Martinka)
Vyřizuje:	Boleslav Klima, tel.: 596 270 916
Naše značka:	Ka/ 0045 – 2017/ nE
Datum:	10.2.2017
Umístěno:	
Katastrální území:	Hrabůvka (714585)
Číslo parcely:	475/1, 485/1, 485/18, 485/19, 485/21, 485/26, 485/28, 799/1
Důvod vydání vyjádření:	stavební povolení
Popis důvodu žádosti:	
Žádost o souhlas se zjednodušeným územním řízením:	Ne
Žádost o souhlas s veřejnoprávní smlouvou:	Ne

Na základě Vaší žádosti a předložení projektové dokumentace, a na základě stanovení důvodu pro vydání vyjádření vydává společnost UPC Česká republika, s.r.o. (dále jen *UPC*) **následující vyjádření:**

ve staveništi předmětné stavby se nachází vedení veřejné komunikační sítě a jeho ochranné pásmo

společnosti UPC, jejíž existence a poloha je zakreslena v předložené dokumentaci. Ochranné pásmo VVKŠ je v souladu s ustanovením § 102 zákona č. 127/2005 Sb., o elektronických komunikacích a o změně některých souvisejících zákonů stanoveno rozsahem 1,5 m po stranách krajní hrany vedení VVKŠ (dále jen *Ochranné pásmo*).

Podzemní VVKŠ jsou uloženy v pískovém loži volně v zemní rýze, kryty cihlou, folií nebo zákrytovou deskou nebo v chráničkách PE, optické kabely v chráničkách HDPE.

(1) Vyjádření je platné pouze v rámci předmětné stavby a pro důvod vydání vyjádření stanovený žadatelem v žádosti.

Společnost UPC vyslovuje souhlas s realizací akce za předpokladu splnění následujících podmínek:

Stavebník, nebo jím pověřená třetí osoba, je povinen řídit se, při všech činnostech v místech výskytu VVKŠ, Všeobecnými podmínkami ochrany VVKŠ společnosti UPC, které jsou nedílnou součástí tohoto vyjádření. Jakákoliv činnost, která bude probíhat v ochranném pásmu VVKŠ musí být vykonávána tak, aby nedošlo k jeho poškození.

Případné nepředvídané okolnosti a kolizní stavy týkající se VVKS je stavebník povinen řešit prostřednictvím pověřené osoby UPC - Klima Boleslav, tel.: 596 270 916, 606 776 105.

Výsadbu zeleně je možno realizovat v minimální vzdálenosti 2,5 m od trasy vedení.

(2) Vyjádření pozbývá platnosti uplynutím doby platnosti, změnou rozsahu zájmového území i změnou důvodu vydání vyjádření uvedeného v žádosti.

Platnost vyjádření je 1 rok od data vydání.

Přílohami vyjádření jsou:

- Všeobecné podmínky ochrany VVKS společnosti UPC

Vyjádření vydala společnost UPC dne: 10.2.2017



Informace o firmě, která provádí vytýčení oproti objednavce

Vytýčení sítí UPC v lokalitě tohoto zájmového území zajišťuje:

InfoTel s.r.o., pobočka Ostrava, Pavlovova 2624/29, 700 30 Ostrava-Zábřeh

Tel: 723 351 666, 736 613 827

Mail: vytyceniostrova@infotel.cz

Všeobecné podmínky ochrany VVKS společnosti UPC

I. Obecná ustanovení

1. Stavebník, nebo jím pověřená třetí osoba, je povinen při provádění jakýchkoliv činností, zejména stavebních nebo jiných prací, při odstraňování havárií a projektování staveb, řídit se platnými právními předpisy, technickými a odbornými normami, správnou praxí v oboru stavebnictví a technologickými postupy a učinit veškerá opatření nezbytná k tomu, aby nedošlo k poškození nebo ohrožení VVKS ve vlastnictví společnosti UPC a je výslovně srozuměn s tím, že VVKS jsou zajišťovány ve veřejném zájmu a jsou chráněny právními předpisy.
2. Při jakékoliv činnosti v blízkosti vedení VVKS je stavebník, nebo jím pověřená třetí osoba, povinen respektovat ochranné pásmo VVKS tak, aby nedošlo k poškození, zamezení, či omezení přístupu k VVKS. Při křížení nebo souběhu činností se VVKS je povinen řídit se platnými právními předpisy, technickými a odbornými normami, správnou praxí v oboru stavebnictví a technologickými postupy. Při jakékoliv činnosti ve vzdálenosti menší než 1,5 m od krajního vedení vyznačené trasy podzemního VVKS (dále jen PVVKS) se musí pracovat nejvyšší opatrností a jen s ručním náradím bez použití mechanizace.
3. Pro případ porušení kterékoliv z povinností stavebníka, nebo jím pověřené třetí osoby, založené Všeobecnými podmínkami ochrany VVKS společnosti UPC je stavebník, nebo jím pověřená třetí osoba, odpovědný za veškeré náklady a škody, které společnosti UPC vzniknou porušením jeho povinností.
4. V případě, že budou zemní práce zahájeny po uplynutí doby platnosti příslušného vyjádření, musí být takto neplatné vyjádření aktualizováno. Je třeba požádat o vydání nového vyjádření, které bude podkladem pro následné vytýčení nebo určení polohy VVKS.

II. Součinnost stavebníka při činnostech v blízkosti VVKS

1. Započetí činnosti je stavebník, nebo jím pověřená třetí osoba, povinen oznámit POS (pověřená osoba UPC Česká republika, s.r.o.) a to v dostatečném časovém předstihu (alespoň 10 pracovních dní před zahájením stavebních prací). Oznámení musí obsahovat číslo vyjádření, k němuž se vztahují tyto podmínky.
2. Před započatím zemních prací či jakékoliv jiné činnosti je stavebník, nebo jím pověřená třetí osoba, povinen zajistit vytýčení a vyznačení tras PVVKS na terénu dle polohopisné dokumentace. S vyznačenou trasou PVVKS prokazatelně seznámí všechny osoby, které budou činnosti provádět.
3. Při provádění zemních prací v blízkosti PVVKS je stavebník, nebo jím pověřená třetí osoba, povinen postupovat tak, aby nedošlo ke změně hloubky uložení nebo prostorového uspořádání PVVKS. Odkryté PVVKS je stavebník, nebo jím pověřená třetí osoba, povinen zabezpečit proti prověšení, poškození a odcizení.
4. Při zjištění rozporu mezi vytýčením/údaji o poloze PVVKS a skutečností či při jejím narušení stavebník zastaví pracovní činnost a neprodleně informuje POS, tím není dotčena trestní či hmotná odpovědnost stavebníka za způsobené škody. V pracích lze pokračovat až po projednání a schválení dalšího postupu,
5. Při provádění zemních prací, u kterých nastane odkrytí PVVKS, je povinen stavebník, nebo jím pověřená třetí osoba před zakrytím PVVKS vyzvat POS ke kontrole. Zához je oprávněn provést až poté, kdy prokazatelně obdržel souhlas POS. Pracovníci stavebníka provádějící zemní práce zhutní zeminu pod VVKS a to uloží před záhozem do pískového lože, vedení bude mechanicky chráněno (cihla, zákrytové desky, další zához proveden třídnou zeminou), cca 30cm pod definitivním povrchem bude umístěna výstražná folie oranžové barvy
6. Stavebník, nebo jím pověřená třetí osoba, není oprávněn manipulovat s kryty kabelových komor a vstupovat do kabelových komor bez souhlasu společnosti UPC.
7. Stavebník, nebo jím pověřená třetí osoba, není oprávněn trasu PVVKS mimo vozovku přejíždět vozidly nebo Stavební mechanizací, a to až do doby, než PVVKS řádně zabezpečí proti mechanickému poškození. Stavebník, nebo jím pověřená třetí osoba, je povinen projednat s POS způsob mechanické ochrany trasy PVVKS.

8. Stavebník, nebo jím pověřená třetí osoba, není oprávněn bez předchozího projednání s POS jakkoliv měnit na trase PVVKS (včetně ochranného pásma) nivelitu terénu, vysazovat trvalé porosty ani měnit rozsah chodníků, parkovišť, komunikací, zpevněných ploch, apod.
9. Stavebník, nebo jím pověřená třetí osoba, není oprávněn užívat, přemísťovat a odstraňovat technologické, ochranné a pomocné prvky VVKS.
10. Stavebník, nebo jím pověřená třetí osoba, není oprávněn bez předchozího projednání s POS jakkoliv manipulovat s případně odkrytými prvky VVKS, zejména s ochrannou skříní optických spojek, optickými spojkami, technologickými rezervami či jakýmkoliv jiným zařízením VVKS.
11. Stavebník, nebo jím pověřená třetí osoba, je povinen každé poškození i krádež VVKS neprodleně od okamžiku zjištění takové skutečnosti, oznámit POS.
12. Stavebník nebo jím pověřená třetí osoba, je povinen manipulační a skladové plochy zřizovat v takové vzdálenosti od NVVKS (nadzemního vedení veřejné komunikační sítě), aby činnosti na/v manipulačních a skladových plochách nemohly být vykonávány ve vzdálenost menší než 1m od NVVKS.
13. Při přepravě nebo manipulaci vysokého nákladu nebo mechanizace pod trasou NVVKS je stavebník, nebo jím pověřená třetí osoba, povinen respektovat výšku vedení nad zemí, případně potřebnou změnu výšky vedení projednat s POS.

III. Práce v budovách a odstraňování budov

1. Stavebník, nebo jím pověřená třetí osoba, je povinen před zahájením jakýchkoliv prací v budovách, kterými by mohl ohrozit stávající VVKS, prokazatelně kontaktovat POS a zajistit u společnosti UPC bezpečné odpojení VVKS.
2. Při provádění činností v budovách je stavebník, nebo jím pověřená třetí osoba, povinen v souladu s právními předpisy, technickými a odbornými normami, správnou praxí v oboru stavebnictví a technologickými postupy provést mimo jiné průzkum vnějších i vnitřních vedení VVKS na omítce i pod ní.

IV. Součinnost stavebníka při přípravě stavby

1. Pokud by činností stavebníka, nebo jím pověřené třetí osoby, k níž je třeba povolení správního orgánu dle zvláštního právního předpisu, mohlo dojít k ohrožení či omezení VVKS, je stavebník, nebo jím pověřená třetí osoba, povinen kontaktovat POS a předložit zakreslení VVKS do příslušné dokumentace stavby (projektové, realizační, koordinační atp.).
2. V případě, že pro činnosti stavebníka, nebo jím pověřené třetí osoby, není třeba povolení správního orgánu dle zvláštního právního předpisu, je stavebník, nebo jím pověřená třetí osoba, povinen předložit zakreslení trasy VVKS i s příslušnými kótami do zjednodušené dokumentace (katastrální mapa, plánek), ze které bude zcela patrná míra dotčení VVKS.
3. Pokud by navrhované stavby (produktovody, energovody aj.) svými ochrannými pásmy zasahovaly do prostoru stávajících tras a zařízení VVKS, či do jejich ochranných pásem, je stavebník, nebo jím pověřená třetí osoba, povinen realizovat taková opatření, aby mohla být prováděna údržba a opravy VVKS, a to i za použití mechanizace, otevřeného plamene a podobných technologií.

Vydáno spol. UPC Česká republika, s.r.o. dne: 10.2.2017

Krajská hygienická stanice Moravskoslezského kraje se sídlem v Ostravě

NA BĚLIDLE 7, 702 00 OSTRAVA

VÁŠ DOPIS ZN.: -
ZE DNE: 24.01.2017

SPIS. ZNAČKA: S-KHSMS 04169/2017/OV/HOK
ČÍSLO JEDNACÍ: KHSMS 04169/2017/OV/HOK
VYŘIZUJE: Mgr. Jan Beneš
TEL.: 595 138 123
FAX: 595 138 109
E-MAIL: jan.benes@khssova.cz

Atregia s.r.o.
Ing. Barbora Májková
Milady Horákové 50
602 00 Brno

DATUM: 16.02.2017

ZÁVAZNÉ STANOVISKO

Krajská hygienická stanice Moravskoslezského kraje se sídlem v Ostravě, jako místně a věcně příslušný správní úřad podle § 82 odst. 1 a odst. 2 písm. i) zákona č. 258/2000 Sb., o ochraně veřejného zdraví a o změně některých souvisejících zákonů, ve znění pozdějších předpisů (dále jen „zákon č. 258/2000 Sb.“), jako dotčený správní úřad ve smyslu § 77 odst. 1 zákona č. 258 /2000 Sb. a § 4 odst. 2 zákona č. 183/2006 Sb., o územním plánování a stavebním řádu, ve znění pozdějších předpisů (stavební zákon), posoudila žádost Ing. Martiny Vokřálové Trnkové (Atregia s.r.o.), která na základě plné moci zastupuje investora Statutární město Ostrava – ÚMOB Ostrava - Jih, ze dne 26.1.2017, o vyjádření k dokumentaci pro stavební řízení stavby „Zeleň Savarin (Dr. Martíňka)“, k. ú. Hrabůvka.

Po zhodnocení souladu předložených podkladů s požadavky předpisů v oblasti ochrany veřejného zdraví, Krajská hygienická stanice Moravskoslezského kraje se sídlem v Ostravě vydává v řízení podle § 149 odst. 1 zákona č. 500/2004 Sb. správní řád, ve znění pozdějších předpisů, podle ustanovení § 82 odst. 2 písm. i) zákona č. 258/2000 Sb. toto závazné stanovisko:

S projektovou dokumentací pro stavební řízení stavby „Zeleň Savarin (Dr. Martíňka)“, k. ú. Hrabůvka

s o u h l a s í .

Odůvodnění:

Předmětná projektová dokumentace (Atregia s.r.o. – Ing. Barbora Májková, 11/2016) řeší úpravu veřejného prostoru v lokalitě u komerčního centra Savarin při ulici Dr. Martíňka v katastrálním území Hrabůvka.

Předmětem revitalizace je ošetření stávajících dřevin a výsadba nových, nové řešení zpevněných ploch a komunikací (zejména u centra Savarin), výstavba okruhu pro in-line bruslení s terénními modelacemi. Dojde rovněž k doplnění mobiliáře, veřejného osvětlení a drobných vodních prvků (pítka, mlhovač).

Nepředpokládá se umístění zdrojů hluku, využití prostoru bude stejné jako v současné době, jedná se o revitalizaci.

Nejbližší chráněné venkovní prostory stavby se nachází ve vzdálenosti do 10 m od řešených částí stavby, jedná se o objekty k bydlení na ul. Dr. Martíňka v katastrálním území Hrabůvka.

Zdrojem hluku bude pouze stavební činnost, která bude probíhat pouze v době denní od 7.00 do 21.00 hodiny.

Vzhledem k charakteru záměru lze předpokládat, že při budoucím provozu nedojde k překročení hygienického limitu hluku v chráněném venkovním prostoru stavby a budou dodrženy požadavky § 30 zákona č. 258/2000 Sb. a § 12 nařízení vlády č. 272/2011 Sb., o ochraně zdraví před nepříznivými účinky hluku a vibrací, v platném znění (dále jen „NV č. 272/2011 Sb.“)

Předložené podklady odpovídají požadavkům zákona č. 258/2000 Sb. a NV č. 272/2011 Sb.

Otisk úředního razítka

Rozdělovník:

Počet výtisků vyhotoveného dokumentu: 2 o 1 listu

1x adresát /DS/

1x KHS, odd. HOK II. + 3 l.

Ing. Aleš Kaluža, v.r.
vedoucí oddělení hygieny obecné a komunální II
Krajské hygienické stanice Moravskoslezského kraje
se sídlem v Ostravě



HASIČSKÝ ZÁCHRANNÝ SBOR MORAVSKOSLEZSKÉHO KRAJE

700 30 Ostrava-Zábřeh, Výškovická 40



Č.j. HSOS-2958-2/2017

Vyřizuje: Ing. Radek Ryboň
Tel.: 950 730 131
E-mail: radek.rybon@hzsmk.cz

Ostrava 13.03.2017

Počet listů: 1
Přílohy:
PID: HZSTX008KC8K
sv. 1.3

Atregia s.r.o.
Ing. Barbora Májková
Milady Horákové 50
602 00 Brno

Závazné stanovisko dotčeného orgánu na úseku požární ochrany

Název stavby: Zeleň Savarin (Dr.Martínka)

Stavebník – investor: Statutární město Ostrava - Městský obvod Ostrava - Jih, Horní 791/3, 700 30 Ostrava

Předložená dokumentace: dokumentace pro stavební řízení, datum zpracování 11/2016

Zpracovatel dokumentace, číslo ČKT: Ing. Barbora Májková, 03 999

Hasičský záchranný sbor Moravskoslezského kraje jako dotčený orgán dle ustanovení § 26 odst. 2 písm. b) zákona č. 133/1985 Sb., o požární ochraně, ve znění pozdějších předpisů (dále jen „zákon o požární ochraně“), v souladu s ustanovením § 31 odst. 1 písm. b) zákona o požární ochraně posoudil výše uvedenou dokumentaci, předloženou dne 22.02.2017. K této dokumentaci **vydává** v souladu s ustanovením § 31 odst. 4 a § 95 zákona o požární ochraně a dále podle ustanovení § 149 odst. 1 zákona č. 500/2004 Sb., správní řád, ve znění pozdějších předpisů,

závazné souhlasné stanovisko.

Odůvodnění

Posouzená dokumentace specifikovaná v úvodu závazného stanoviska splňuje obsahové náležitosti v souladu s ustanovením § 41 vyhlášky č. 246/2001 Sb., o stanovení podmínek požární bezpečnosti a výkonu státního požárního dozoru (vyhláška o požární prevenci), ve znění vyhlášky č. 221/2014 Sb. Z obsahu posouzené dokumentace vyplývá, že jsou splněny požadavky požární bezpečnosti staveb kladené na danou stavbu vyhláškou č. 23/2008 Sb., o technických podmínkách požární ochrany staveb, ve znění vyhlášky č. 268/2011 Sb.

Poučení

V souladu s ustanovením § 46 odst. 3 vyhlášky o požární prevenci, si Hasičský záchranný sbor Moravskoslezského kraje jeden výtisk požárně bezpečnostního řešení ponechává ve své dokumentaci. K případným změnám proti posouzené projektové dokumentaci je třeba vyžádat si nové závazné stanovisko z hlediska požární ochrany.

Proti obsahu závazného stanoviska nelze podat samostatné odvolání. Odvolání lze podat prostřednictvím správního orgánu, který vydal rozhodnutí ve věci, která je předmětem řízení, a to ve lhůtě stanovené v příslušném rozhodnutí.

kpt. Ing. Radek Ryboň
referent oddělení stavební prevence, kontrolní činnosti
a zjišťování příčin vzniku požárů

Hasičský záchranný sbor
Moravskoslezského kraje

Výškovická 40
700 30 Ostrava - Zábřeh

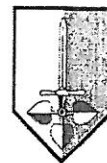
Tel.: +420 950 730 011
Fax: +420 596 750 937

ID DS: spdaive



MĚSTSKÉ ŘEDITELSTVÍ POLICIE OSTRAVA

Dopravní inspektorát



První z řady

Č. j. KRPT-22048-2/ČJ-2017-070706

Ostrava 22. března 2017

Počet stran: 1

Přílohy: 1/2

Atregia s.r.o.
Milady Horákové 50
602 00 Brno

Zeleň Savarin (Dr. Martíňka) - stanovisko k DSP

Police České republiky, Dopravní inspektorát územního odboru vnější služby Městského ředitelství Ostrava, jako dotčený orgán podle ustanovení § 16 odst. 2 písm. b) zákona č. 13/1997 Sb., o pozemních komunikacích, ve znění pozdějších předpisů, příslušný k uplatnění stanoviska k zajištění bezpečnosti a plynulosti provozu na pozemních komunikacích v územním a ve stavebním řízení, na základě Vaší žádosti o vyjádření k předložené projektové dokumentaci

s o u h l a s í

s předloženou projektovou dokumentací pro stavební řízení výše uvedené stavební akce ve stupni DSP.

Odůvodnění

Dne 22.2.2017 obdržela naše součást opravenou projektovou dokumentaci ke shora uvedené stavební akci. Po prostudování předložené dokumentace nebyly zjištěny skutečnosti, které by bránily vydání souhlasného stanoviska.

V dalším stupni stavebního řízení žádáme, v případě, že dojde ke zvláštnímu užívání komunikace dle § 25 uvedeného zákona (překop, protlak pod komunikací atd.), o předložení projektové dokumentace přechodného dopravního značení. Tuto dokumentaci může předložit až subjekt, který bude stavební činnost provádět.

Souhlasné stanovisko je platné pro dvě odsouhlasené přílohy, Situace zpevněných ploch a mobiliáře - Část A a B číslo výkresů D.3.1a a D.3.1.b.

Zpracoval: por. Bc. Martin Šimek
komisář

npor. Ing. Aleš Kořistka
vedoucí dopravního inspektorátu

2.1.17
komisář
por. Bc. Martin Šimek
Výstavní 55
703 00 Ostrava
DI MŘP Ostrava

Tel.: 974725254

Fax:

Email:

ID DS: n5hai7v



Dopravní podnik Ostrava a.s.
 Poděbradova 494/2
 702 00 Ostrava, Moravská Ostrava
 IČ: 619 74 757, DIČ: CZ61974757
 T 59 740 1111; www.dpo.cz

Vaše značka.: 2017'

Atregia s.r.o.

Naše značka: 2793/TDC/17Kr

**Milady Horákové 50
 602 00 Brno**

Vyřizuje: Ing. Vítězslav Krupa
 Tel.: 59 740 2900
 Fax: 59 740 1095
 E-mail: dpored@dpo.cz


Datum: 7.2.2017

platnost vyjádření: 2 roky

Vyjádření Dopravní podnik Ostrava a.s. – akce: „Zeleň Savarin (Dr. Martinka)“
 Žádost o vyjádření k projektové dokumentaci pro stavební povolení

Dopravní podnik Ostrava a.s. nemá námitek proti umístění a realizaci shora uvedené akce – v zájmovém území se inženýrské sítě a zařízení naší akciové společnosti nenachází.

S přátelským pozdravem


Jiří Boháček
 vedoucí odboru dopravní cesta

Dopravní podnik Ostrava a.s.
 Poděbradova 494/2
 702 00 Ostrava, Moravská Ostrava
 69

Magistrát města Ostravy

Útvar hlavního architekta a stavebního řádu

Vaše značka:

Ze dne: 2017-01-26

Č.j.: SMO/35968/17/ÚHAaSR/HOR

Sp. zn.:

Atregie s.r.o.

Míladý Horákové 50

601 00 Brno

Vyřizuje: Bc. Helena Horňáková

Telefon: 599 443 304

Fax:

E-mail: hhornakova@ostrava.cz

Datum: 2017-03-13

KS 0145/2017

Magistrát města Ostravy jako dotčený orgán v řízení vedeném dle zákona č. 183/2006 Sb., o územním plánování a stavebním řádu ve věci „**Zeleň Savarin (Dr. Martinka) na pozemcích par. č. 475/1, 485/1 a dalších v k. ú. Hrabůvka**“, doložené dokumentací pro stavební řízení, zpracovanou firmou Atergie, s.r.o., Šebrov 215, Šebrov-Kateřina, vydává na základě žádosti podané dne 26.1.2017 adresátem (zastupujícím na základě plné moci statutární město Ostrava, městský obvod Ostrava-Jih, Horní 3, Ostrava) ve smyslu § 4 odst. 7 zákona č. 183/2006 Sb.

KOORDINOVANÉ ZÁVAZNÉ STANOVISKO č. 145/2017

zahrnující požadavky a podmínky na ochranu dotčených veřejných zájmů, které hájí na základě zvláštních zákonů, a jež jsou nedílnou součástí tohoto koordinovaného stanoviska:

- Stanovisko odboru ochrany životního prostředí ze dne 9.3.2017

Další veřejné zájmy, které Magistrát města Ostravy jako dotčený orgán státní správy hájí, nejsou výše uvedenou stavbou dotčeny.

Závěr:

Magistrát města Ostravy zkoordinoval dílčí závazná stanoviska dle jednotlivých úseků veřejné správy ve smyslu § 4 odst. 7 zákona č. 183/2006 Sb., ve znění pozdějších předpisů.

Sdělení, oznámení a rozhodnutí stavebního úřadu v řízení ve výše uvedené věci bude stavební úřad zasílat dotčeným orgánům, jejichž stanovisko je přílohou tohoto KS, samostatně.

"otisk úředního razítka"

Bc. Helena Horňáková
oprávněná úřední osoba

Magistrát města Ostravy

Odbor ochrany životního prostředí

Vaše značka: SMO/35968/17/ÚHAaSR/HOR

Ze dne: 2017-01-26

Č.j.:

Sp. zn.:

Magistrát města Ostravy

Útvar hlavního architekta a stavebního řádu

Oddělení územního plánu a památkové péče

Vyřizuje: Ing. Aleš Beyer

Telefon: 599442327

Fax: 599 443 026

E-mail: abeyer@ostrava.cz

Datum: 2017-03-09

KS 0145/2017**Zeleň Savarin (Dr. Martínka), Ostrava-Hrabůvka**

Jedná se o stanovisko k dokumentaci výše uvedené stavby, umístěné na pozemcích parc. č. 475/1, 485/1, 485/18, 485/19, 485/21, 485/26, 485/28 a 799/1 v k. ú. Hrabůvka pro stavební řízení. Předložená projektová dokumentace řeší rekonstrukci veřejného prostranství mezi ulicemi Dr. Martínka a Klegova v Ostravě-Hrabůvce. Řešená plocha je vymezena z jihu blokem 11 podlažních bytových domů na ul. Dr. Martínka, ze severu komunikací ul. Klegova, ze západu areálem mateřské školy a z východu parkovištěm před komplexem Savarin. Součástí stavby bude kácení dřevin, odstranění některých stávajících zpevněných ploch a prvků mobiliáře, realizace terénních modelací, nové zpevněné plochy, pítka a mlhoviště, instalace nového mobiliáře, přípojky zařízení technické infrastruktury (vodovod, kanalizace apod.), veřejné osvětlení, sadové úpravy atd. Stavba se nedotýká zájmů chráněných zákonem č. 201/2012 Sb., o ochraně ovzduší, ve znění pozdějších předpisů, zájmů chráněných zákonem č. 334/1992 Sb., o ochraně zemědělského půdního fondu, ve znění pozdějších předpisů, ani zájmů chráněných zákonem č. 289/1995 Sb., o lesích a o změně a doplnění některých zákonů (lesní zákon), ve znění pozdějších předpisů.

*Poznámka:**Vyřizuje: odpadové hospodářství Ing. Beyer - tel. č. 599 442 327,**ochrana přírody Ing. Gacková - tel. č. 599 442 079,**vodní hospodářství Ing. Hudečková - tel. č. 599 442 330*

Magistrát města Ostravy, odbor ochrany životního prostředí (dále jen MMO OOŽP), jako správní orgán místně příslušný podle ust. § 11 zákona č. 500/2004 Sb., správní řád, ve znění pozdějších předpisů (dále jen správní řád) a zákona č. 314/2002 Sb., o stanovení obcí s pověřeným obecním úřadem a stanovení obcí s rozšířenou působností, ve znění pozdějších předpisů, a věcně příslušný podle :

A) ust. § 71 písm. k) zákona č. 185/2001 Sb., o odpadech a o změně některých dalších zákonů, ve znění pozdějších předpisů (dále jen „zákon o odpadech“), dává podle ust. § 79 odst. 4 písm. b) zákona o odpadech **kladné vyjádření** s tím,

že po ukončení stavby budou stavebnímu úřadu předloženy veškeré doklady prokazující, že s odpadem vznikajícím během stavby bylo nakládáno způsobem, který je v souladu s ustanoveními zákona o odpadech.

Odůvodnění: Způsoby nakládání s odpady jsou v souladu se zákonem o odpadech a z tohoto důvodu je vyjádření orgánu odpadového hospodářství kladné.

B) ust. § 77 odst. 3 zákona č. 114/1992 Sb., o ochraně přírody a krajiny, ve znění pozdějších předpisů (dále jen zákon č. 114/1992 Sb.) vydává na základě ust. § 90 odst. 15 zákona č. 114/1992 Sb. ve spojení s ust. § 65 zákona č. 114/1992 Sb. a dle ust. § 149 odst. 1 správního řádu

k projektové dokumentaci stavby „Zeřez Savarin (Dr. Martínka)“ pro stavební řízení investora: statutární město Ostrava-městský obvod Ostrava-Jih, IČ 008 45 451, se sídlem Horní 791/3, 700 30 Ostrava

kladné závazné stanovisko.

Odůvodnění: Předmětem stavby je rekonstrukce veřejného prostranství mezi ulicemi Dr. Martínka a Klegova. Řešená plocha je vymezena z jihu blokem 11 podlažních bytových domů na ul. Dr. Martínka, ze severu komunikací ul. Klegova, ze západu areálem mateřské školy a z východu parkovištěm před komplexem Savarin. V předmětném území byla provedena inventarizace dřevin, v rámci které jsou navrženy k odstranění dřeviny zejména ve špatném zdravotním stavu, se sníženou provozní bezpečností, přestálé keřové skupiny a náletové dřeviny. Stavba si rovněž vyžádá odstranění některých stávajících zpevněných ploch a prvků mobiliáře. V rámci stavby budou realizovány terénní modelace, nové zpevněné plochy, pítka a mlhoviště, bude instalován nový mobiliář. Součástí stavby budou přípojky zařízení technické infrastruktury (vodovod, kanalizace apod.), veřejné osvětlení (budou upraveny stávající trasy VO a doplněna svítidla). Rovněž budou realizovány sadové úpravy zahrnující dosadby solitérních i alejových dřevin, keřů a keřových skupin a realizaci nových záhonů. Stavbou budou dotčeny pozemky parc. č. 475/1, 485/1, 485/18, 485/19, 485/21, 485/26, 485/28 a 799/1 v k. ú. Hrabůvka.

V blízkosti stavby se nacházejí dřeviny, které budou stavbou dotčeny, přičemž stavba si vyžádá kácení některých z nich. Dle projektové dokumentace je navrženo k vykácení 47 ks stromů, 29 ks solitérních keřů a 21 skupin dřevin. Není možné vyloučit, že na stavbou dotčených dřevinách hnízdí ptáci. Dokumentace obsahuje způsob ochrany dřevin, který je v souladu s ust. § 7 odst. 1 zákona č. 114/1992 Sb., proto MMO OOŽP nestanovoval k ochraně dřevin žádné podmínky.

MMO OOŽP sděluje, že vzhledem k tomu, že se stavbou dotčené pozemky dle Územního plánu Ostravy nacházejí v zastavěném území, pro které je územním plánem stanoveno plošné a prostorové uspořádání a podmínky ochrany krajinného rázu dohodnuté s orgánem ochrany přírody, není v souladu s ust. § 12 odst. 4 zákona č. 114/1992 Sb. vliv stavby na krajinný ráz posuzován.

Vzhledem k charakteru a umístění stavby nebudou ostatní zájmy ochrany přírody v kompetenci MMO OOŽP stavbou dotčeny.

Poučení: Proti tomuto závaznému stanovisku nelze podat samostatné odvolání, neboť dle ust. § 149 správního řádu není tento úkon samostatným správním rozhodnutím. Obsah závazného stanoviska lze napadnout odvoláním proti rozhodnutí správního orgánu, pro jehož výrokovou část je obsah tohoto závazného stanoviska závazný.

Upozornění: Povolení ke kácení dřevin rostoucích mimo les není nutné pouze u dřevin splňujících podmínky ust. § 3 vyhlášky č. 189/2013 Sb., o ochraně dřevin a povolování jejich kácení, ve znění pozdějších předpisů (dále jen vyhláška č. 189/2013 Sb.). O povolení kácení ostatních dřevin rostoucích mimo les, ve znění pozdějších předpisů (ust. § 8 odst. 1 zákona č. 114/1992 Sb.), je nutno požádat statutární město Ostrava, Úřad městského obvodu Ostrava-Jih, se sídlem Horní 791/3, 700 30 Ostrava. Žádost musí obsahovat údaje a náležitosti dle ust. § 4 odst. 1 vyhlášky č. 189/2013 Sb.

V zájmu ochrany volně žijících druhů ptáků nesmí dojít ke kácení či ořezům dřevin, které by měly za následek porušení ust. § 5a odst. 1 zákona č. 114/1992 Sb.

Případný ořez dřevin bude proveden v nezbytně nutném rozsahu, ve vhodném období roku s ohledem na účel řezu a při dodržení zásad techniky řezu (vedení řezu, velikost ran). Při provádění řezu bude postupováno podle Arboristického standardu, řada A, Řez stromů SPPK A-02 002:2015.

Při realizaci nových výsadeb bude postupováno podle Arboristických standardů SPPK A02 001:2013 Výsadba stromů a SPPK A02 003:2014 Výsadba keřů a lián.

Upozornění:

MMO OOŽP jako věcně a místně příslušný vodoprávní úřad podle § 106 zákona č. 254/2001 Sb., o vodách a o změně některých zákonů, v platném znění Vám, podle § 154 správního řádu sděluje:

K dokumentaci pro územní řízení „Zeľeň Savarin (Dr. Martínka)“, parc. č. 475/1, 485/1, 485/18, 485/19, 485/21, 485/26, 485/28 a 799/1 v k. ú. Hrabůvka, bylo MMO OOŽP vydáno závazné stanovisko, které je součástí koordinovaného stanoviska č. 1819/2016, ze dne 24.11.2016, čj. SMO/407125/16/ÚHAaSŘ/KOZ, ve kterém byly stanoveny podmínky, za nichž je uvedená stavba možná z hlediska zájmů chráněných podle zákona č. 254/2001 Sb., o vodách a o změně některých zákonů, v platném znění. V dokumentaci pro stavební řízení, která se týká rekonstrukce zpevněných povrchů, realizace nových zpevněných ploch a komunikací pro pěší, pítka, mlhoviště, vodovodní a kanalizační přípojky a armaturní šachty mezi ulicemi Dr. Martínka a Kle-gova v Ostravě-Hrabůvce, nejsou navrženy žádné změny, které by se dotýkaly zájmů chráněných vodním zákonem a proto výše uvedené závazné stanovisko zůstává v platnosti včetně podmínek v něm stanovených.

Ing. Pavel Valerián, Ph.D., v.r.
vedoucí odboru
ochrany životního prostředí

Magistrát města Ostravy

Odbor dopravy

Vaše značka: SMO/35968/17/ÚHAaSŘ/HOR

Ze dne: 2017-01-26

Č.j.:

Sp. zn.:

Magistrát města Ostravy

Útvar hlavního architekta a stavebního řádu

Oddělení územního plánu a památkové péče

Vyřizuje: Ing. Jan Turovský

Telefon: 599442317

Fax: 599 442 034

E-mail: jturovsky@ostrava.cz

Datum: 2017-03-02

KS 0145/2017

K výše uvedené záležitosti není odbor dopravy dotčeným orgánem ve smyslu zákona č. 183/2006 Sb. o územním plánování a stavebním řádu (stavební zákon).

Ing. Jan Turovský
oprávněná úřední osoba

Magistrát města Ostravy

Útvar hlavního architekta a stavebního řádu

Vaše značka: SMO/35968/17/ÚHAaSŘ/HOR

Ze dne: 2017-01-26

Č.j.:

Sp. zn.:

Magistrát města Ostravy

Útvar hlavního architekta a stavebního řádu

Oddělení územního plánu a památkové péče

Vyřizuje: Ing. arch. Jitka Hodulíková

Telefon: 599443441

Fax:

E-mail: jhodulikova@ostrava.cz

Datum: 2017-01-31

KS 0145/2017

Předložená dokumentace pro stavební řízení na stavbu "Zeleň Savarin (Dr. Martínka)" řeší revitalizaci vnitrobloku a předprostorů vstupů do domů panelového sídliště podél ulice Dr. Martínka. Stavba je situovaná na pozemcích parc.č. 475/1, 485/1, 485/18 a dalších v k. ú. Hrabůvka.

Magistrát města Ostravy útvar hlavního architekta a stavebního řádu, oddělení územního plánu a památkové péče jako věcně a místně příslušný úřad územního plánování sděluje, že ve výše uvedené záležitosti není dotčeným orgánem ve smyslu zákona č. 183/2006 Sb., o územním plánování a stavebním řádu (stavební zákon) ve znění pozdějších předpisů.

Vyjádření z hlediska souladu výše uvedeného záměru s Územním plánem Ostravy vydal MO ÚHA a SŘ na předmětnou stavbu ve fázi územního řízení na danou stavbu. Bylo již vydáno územní rozhodnutí.

Ing.arch. Jitka Hodulíková
oprávněná úřední osoba

Magistrát města Ostravy

Útvar hlavního architekta a stavebního řádu

Vaše značka: SMO/35968/17/ÚHAaSR/HOR

Ze dne: 2017-01-26

Č.j.: SMO/35968/17/ÚHAaSR/Wil

Sp. zn.: 411.2

Magistrát města Ostravy

Útvar hlavního architekta a stavebního řádu

Oddělení územního plánu a památkové péče

Vyřizuje: Alexandra Willerthová

Telefon: 599442042

Fax:

E-mail: awillerthova@ostrava.cz

Datum: 2017-01-27

KS 0145/2017

Magistrát města Ostravy, útvar hlavního architekta a stavebního řádu – odd. územního plánu a památkové péče jako příslušný orgán státní památkové péče podle ustanovení § 29 zákona č. 20/1987 Sb., o státní památkové péči, ve znění pozdějších předpisů, v rámci vydání koordinovaného závazného stanoviska sděluje:

předmět žádosti není kulturní památkou, neleží v památkově chráněném území a tudíž se na něj nevztahují ustanovení zákona č. 20/1987 Sb. o státní památkové péči v platném znění.

Ing. Alexandra Willerthová
oprávněná úřední osoba